


# Geodätisches Kolloquium


## Wintersemester 2025/26

 Mittwoch, 22.10.2025

18:15 Uhr, HSB 4

### Auf den Punkt gebracht - Ausgewählte Forschungsthemen in der Photogrammetrie und Vermessung


Prof. Dr.-Ing. habil. Boris Jutzi, KIT

 Mittwoch, 19.11.2025

18:15 Uhr, HSB 4

### Verzeichnet? Kartographie im Zeitalter von Deep Maps und Deep Fakes


Prof. Dr. Jochen Schiewe, HafenCity Universität Hamburg

 Mittwoch, 10.12.2025

18:15 Uhr, HSB 4

### Vom ersten GPS zum globalen 3D Anbieter STONEX - der Aufsteiger für Hard und Software ‚made in Italy‘

Ing. Martin Meinecke, NETPOWER electronic GmbH

 Mittwoch, 21.01.2026

18:15 Uhr, HSB 4

### Die Anwendung des §15 LiegTeilG in der Praxis - Probleme und Lösungen

Mag. Martin Müller-Fembeck & Ing. Mag. Ferdinand Brand  
Abt. Recht und allgemeine Verwaltung im BEV, Wien



Mehr Details zu Vortragenden und Inhalt gibt es online unter

[https://www.uibk.ac.at/de/geometrie-vermessung/  
veranstaltungen/geodaetisches-kolloquium](https://www.uibk.ac.at/de/geometrie-vermessung/veranstaltungen/geodaetisches-kolloquium)

(oder nebenstehendem QR-Code)

Wenn Sie über die Veranstaltungsreihe per eMail informiert werden möchten,  
schreiben Sie bitte eine eMail an [geometrie-vermessung@uibk.ac.at](mailto:geometrie-vermessung@uibk.ac.at)