

"Xiculungo"

Relações Sociais da Pobreza Urbana em Maputo, Moçambique

Um estudo realizado em
colaboração com o MPD e
financiado pelo DfID

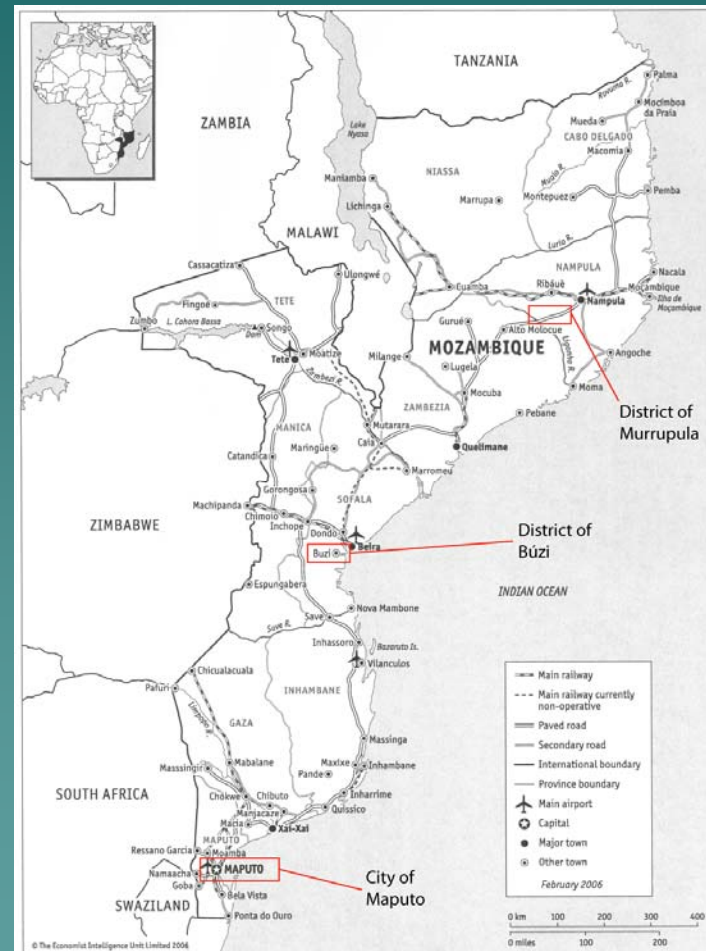
por

Margarida Paulo
Carmeliza Rosário
Inge Tvedten



Introdução

- ◆ Informações baseadas em pesquisas reconhecem como crucial a monitoria e avaliação da pobreza em Mocambique (PARPÁ II)
- ◆ Existe muita informação quantitativa com dados valiosos sobre o mapeamento, perfil e determinantes da pobreza
- ◆ No entanto, o pedido de pesquisas qualitativas participativas torna-se relevante para uma melhor compreensão da dinâmica da pobreza e das estratégias de sobrevivência dos pobres
- ◆ Este projecto é baseado em três áreas (Nampula, Cidade de Maputo e Sofala), que serão revisitados depois de três anos para monitorar mudanças.



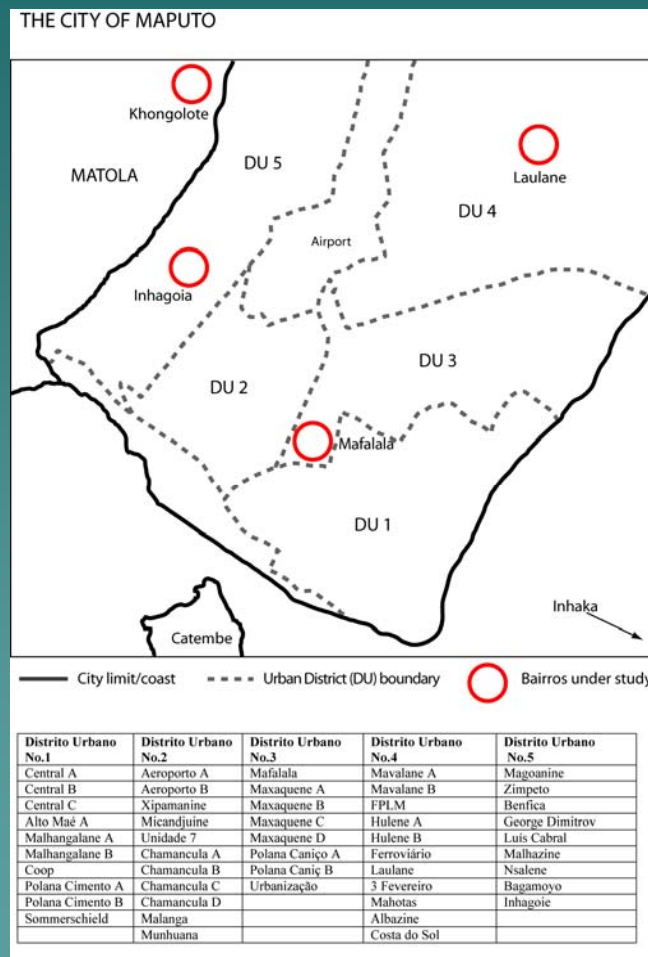
Expressões quantitativas da pobreza urbana

- ◆ Nenhum outro país da África Sub-Sahariana tem uma larga proporção de pobreza urbana (51%) comparado com a pobreza rural (55%) como Moçambique.
- ◆ A actual taxa de urbanização é de 29.8 %, e projecções indicam que em 2020 metade da população moçambicana viverá em cidades
- ◆ Maputo registou um aumento da pobreza entre 1996/97 e 2002/03 de 47% para 53%, e tem uma taxa alta de pobreza e de desigualdade do que outras áreas urbanas
- ◆ Ao mesmo tempo, Maputo tem bons indicadores de educação e de saúde do que outras áreas rurais e urbanas de Moçambique
- ◆ O desafio é tomar indicadores sociais positivos e convertê-los no aumento de emprego e rendimento e uma redução das taxas de pobreza baseado no consumo.




O estudo de Maputo

- ◆ O estudo sobre a pobreza urbana foi realizado em quatro bairros do grande Maputo (Mafalala, Laulane, Inhagóia, Khongolote)
- ◆ Os diferentes bairros em estudo tem histórias diferentes e trajetórias socio económicas e culturais-com um movimento recente, principalmente, do centro para periferia
- ◆ Metodologicamente baseamo-nos i) nos dados quantitativos existentes, ii) um inquérito baseado nas relações sociais, iii) cinco métodos de pesquisa participativa (histograma, mapeamento da comunidade, análise das forças de impacto, classificação da prosperidade, e diagrama de veen)



A Area de estudo

- ◆ Maputo foi estabelecido formalmente como capital em 1898, e ficou efetivamente dividida em cidade de cimento e cidade de caniço
- ◆ O Municipio de Maputo é administrado através de uma estrutura política i) uma assembleia legislativa, ii) um presidente do conselho municipal e conselho executivo, iii) sete distritos municipais, iv) bairros, quarteirões, 'células' e 'dez casas'
- ◆ Não existe uma clara fronteira entre a representação do estado e o partido – abrindo espaço para exclusão social na base da filiação política
- ◆ Apesar de uma larga responsabilidade formal (terra, habitação, água, saneamento, estradas, gestão do lixo sólido ambiente entre outros), o orçamento do Municipio era de USD 6 per capita em 2006.



Principais indicadores Socio-Económicos - Maputo

	Quintile Mais Rico	Quintile Mais pobre	Media Nacional
Tamanho dos agregados	5.2	8.4	4.8
Proporcao das FCH (%)	23.4	27.2	27.3
Emprego formal (%)	50.5	15.4	8.8
Emprego informal (%)	49.5	84.6	91.1
Gastos dos agregados familiares (metical da antiga familia MT'000)	2932	237	334
Mudança no consumo dos agregado familiares (%)	23.8	- 13.3	8.7
Não completaram o ensino primário (%)	29.6	61.1	61.8
Taxa de mortalidade infantil (%)	10.8	19.6	17.8

Percepções dos Principais Problemas nos Bairros

- ◆ Desemprego (36%)
- ◆ Crime (23 %)
- ◆ Água (9 %)
- ◆ Saúde (9%)
- ◆ Saneamento (6%)
- ◆ Educação (3%)
- ◆ Habitação (2%)



Estrategias e Relacionamentos

- ◆ Agregados familiares complexos e constantemente em mudança
- ◆ Dependência em relacionamentos extra agregados familiares com a família extensa, sociedade civil e o estado
- ◆ Preferência em emprego formal - mas mais baseado nas actividades do sector informal
- ◆ Estabelecimento e manutenção do relacionamento urbano-rural
- ◆ O dinheiro é uma parte importante de todos os tipos de relacionamento - que marginaliza os mais pobres



Categorias de Agregados Familiares Pobres

- **Xisiwana** – alguém que não tem nada ou pessoas que tem medo de falar com outras pessoas – ênfase na pobreza material e isolamento social
- **X. Xantumbuluku** – agregados familiares pobres por natureza
- **X. Xangamo** – agregados familiares pobres por causa de eventos específicos ou relacionamentos descontínuos
- **X. Xakwiantxahana** – agregados familiares pobres mas trabalham muito e sabem utilizar o dinheiro que ganham



Categorias dos Agregados Familiares Ricos

- ◆ **Aganhile** – “ganhar” – enfatiza a percepção de riqueza relacionado com ‘sorte’ ou ‘mágica’
- ◆ **Aganhile Xantumbuluku** – agregados familiares que sempre foram ricos
- ◆ **Aganhinhana** – agregados familiares com rendimentos fixos e vida estável
- ◆ **Xigogo** – agregados familiares que acabaram de enriquecer.



Conclusões Recommendações

Com a taxa de urbanização e a aparente urbanização da pobreza em Moçambique, deve ser dada atenção a pobreza urbana

- ◆ A política de descentralização e o aumento da responsabilidade municipal para a redução da pobreza deve ser acompanhada pelo melhoramento de recursos humanos e económicos.
- ◆ Uma clara separação entre o estado e o partido é necessário para melhorar a eficiência e responsabilidade e reduzir o perigo da exclusão nos serviços prestados
- ◆ O desemprego é considerado o principal problema pelos pobres urbanos. Esforços devem ser feitos para simplificar a burocracia e legalizar aspectos chaves da economia informal.
- ◆ A terra e a habitação são bens valiosos para os pobres urbanos. Direitos formais de posse devem ser introduzidos e o sistema de crédito para habitação deve ser desenvolvido
- ◆ As relações urbano-rural são vitais para os mais pobres como um amortecedor contra deprivação e deve ser encorajado
- ◆ Para os mais pobres será necessário intervenções direcionadas e protecção social



Obrigada pela atenção

O relatório e resumo
podem ser
encontrados em:

[www.mpd.gov.mz/gest/
public](http://www.mpd.gov.mz/gest/public)

ou

www.cmi.no/publications

