

Zentrum für Alte Kulturen
Universität Innsbruck
Langer Weg 11, 6020 Innsbruck

Institut für Alte Geschichte und Altorientalistik
Institut für Archäologien
Institut für Sprachen und Literaturen – Bereich Gräzistik/Latinistik

Das Gebäude

Was befindet sich in welchem Stockwerk?

- 1: Restaurierungswerkstätte der UFG,
Tiefgarage
- 0: Mensa, Aufenthaltsraum, EDV-Raum,
Raum der Schrift, Seminarräume,
Materialbearbeitung
- 1: Provinzialrömische Archäologie,
Museum, Aufenthaltsraum, Aula
- 2: Fachbibliothek Atrium
- 3: Archäologien: Ur- und Frühgeschichte,
Klassische Archäologie, Mittelalter- und Neuzeitarchäologie,
Alte Geschichte und Altorientalistik, Projekträume
- 4: Alte Geschichte und Altorientalistik, Klassische Philologie

Wie sieht es mit Parkplätzen aus?

Für all jene, die mit dem Auto auf die Uni fahren möchten, gibt es genügend Parkmöglichkeiten in der Umgebung.

Der Lange Weg befindet sich in keiner gebührenpflichtigen oder zeitbeschränkten Parkzone.

Und für alle anderen?

Die Tiefgarage bietet genügend Radstände an.

Welche Busse fahren zum Langen Weg?

Linie C (Takt: 7,5 min, tagsüber)

Ausstieg Andechsstraße

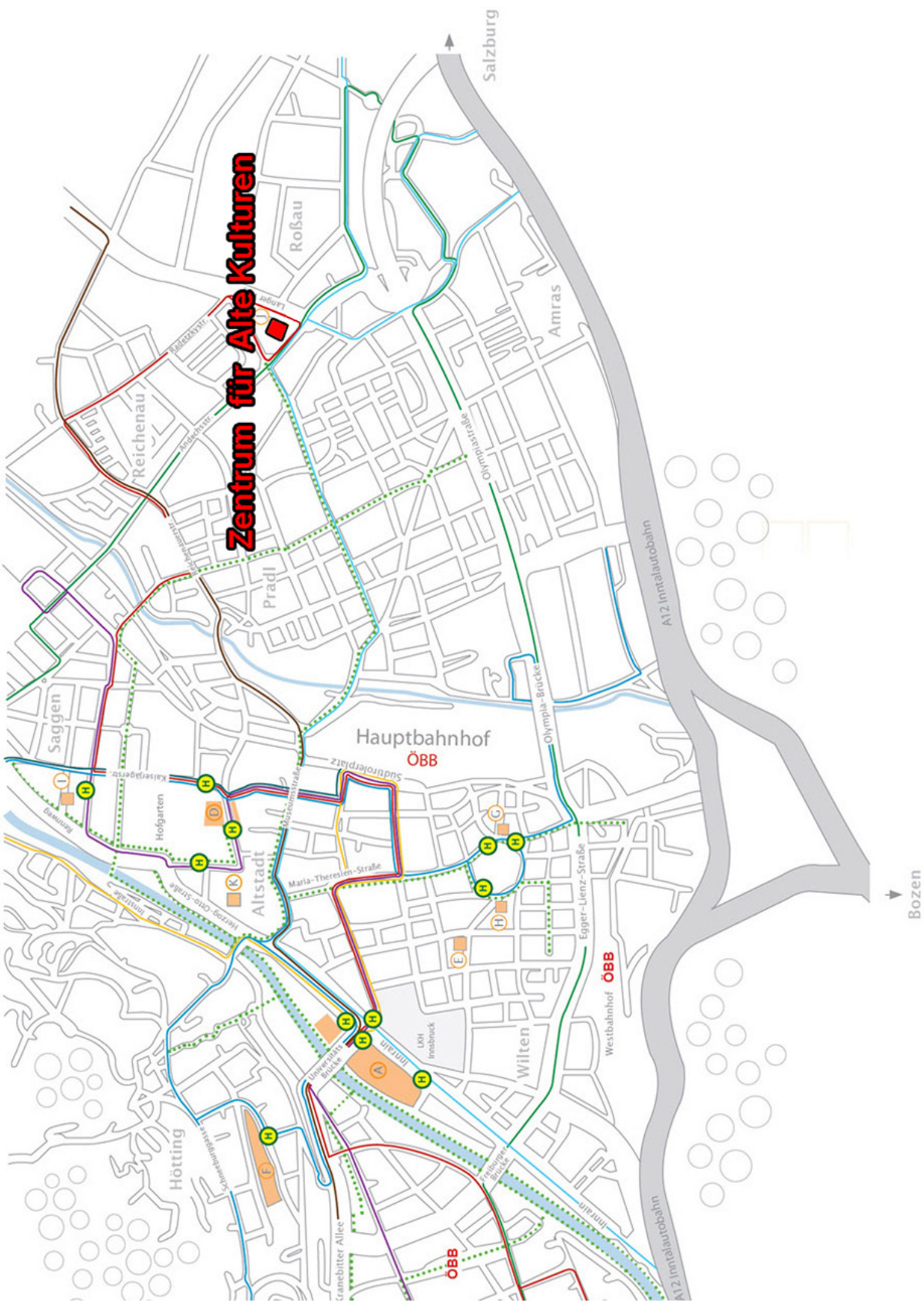
Linie R (Takt: 7,5 min, tagsüber)

Ausstieg Gumpstraße

Linie T (Takt: 30 min, tagsüber)

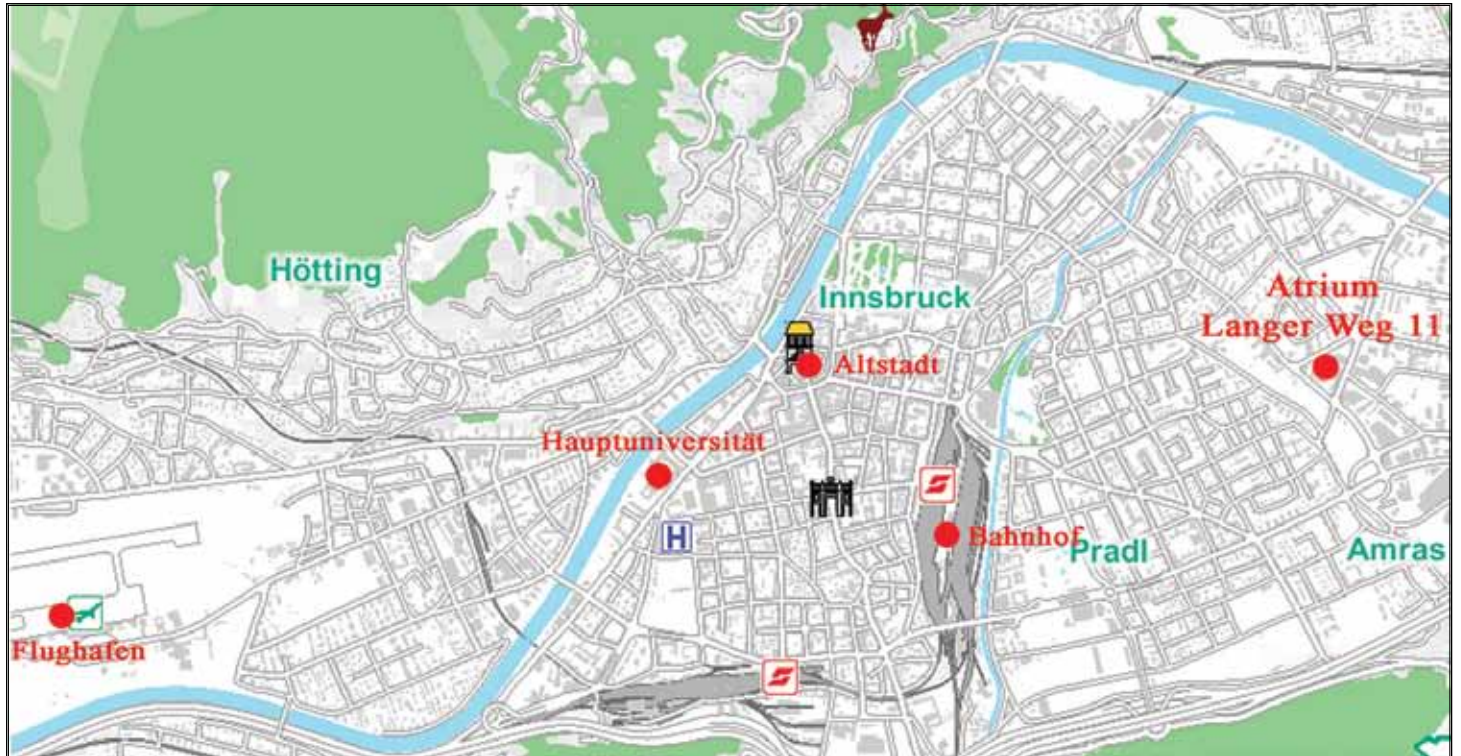
Ausstieg Andechsstraße

Zentrum für Alte Kulturen

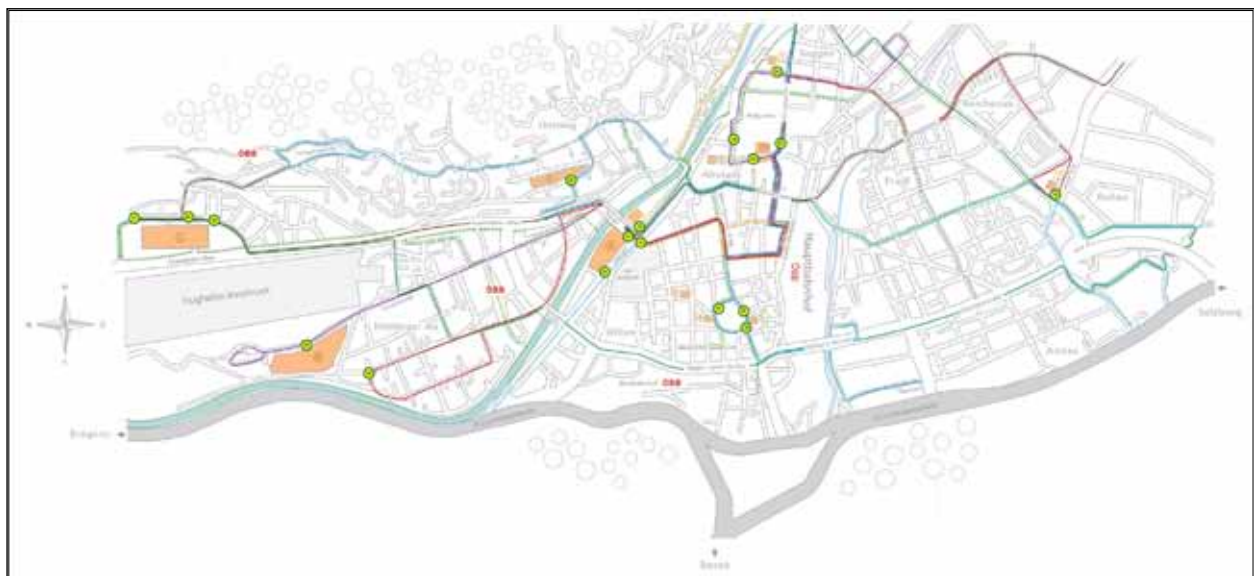


Anfahrtsplan zum Atrium, Langer Weg 11

How to get to the Atrium, Langer Weg 11



Übersichtsplan Innsbruck
City Map of Innsbruck



Campus-Übersicht Universität Innsbruck
Campus Map of the University of Innsbruck



Anfahrt mit dem Auto
By car



Anfahrt vom **Flughafen** mit den Stadtbuslinien **F** und **C**
From **Airport** by city-buses **F** and **C**



Einstieg F: Flughafen (Richtung Wohnheim Saggen)
Start F: Airport (direction Wohnheim Saggen)

Umstieg C: Universität / Klinik (Richtung Luigenstraße)
Switch to C: University / Main Hospital (direction Luigenstraße)

Ausstieg: Andechsstraße
Fußweg ca. 3 Minuten
Exit: Andechsstraße
Walk for ca. 3 min



Anfahrt vom **Hauptbahnhof** mit den Buslinien **4** oder **F** und **C** oder Linie **R**
From **Main Station** by regional-bus **4** or city-buses **F** and **C** or city-bus **R**

1. **4+C**



2. **F+C**



Einstieg 4 (Regionalbus): Hauptbahnhof (Richtung Hall i.T., Milserstraße)
Umstieg C: Landesmuseum (Richtung Baggersee)
Start 4 (regional bus): Main Station (direction Hall i.T., Milserstraße)
Switch to C: Landesmuseum (direction Baggersee)

Einstieg F: Hauptbahnhof (Richtung Wohnheim Saggen)
Umstieg C: Landesmuseum (Richtung Luigenstraße)
Start F: Main Station (direction Wohnheim Saggen)
Switch to C: Landesmuseum (direction Luigenstraße)

1. und 2. Ausstieg: Andechsstraße
Fußweg ca. 3 Minuten
1. and 2. Exit: Andechsstraße
Walk for ca. 3 min

3. **R**



Einstieg R: Hauptbahnhof (Richtung DEZ-Ikea)
Ausstieg: Gumpstraße
Fußweg ca. 3 Minuten
Start R (city-bus): Main Station (direction DEZ-Ikea)
Exit: Gumpstraße
Walk for ca. 3 min