SFB Meeting, Vienna, Austria
December 11-12, 2014

Directions

Please note that in addition to the time mentioned in the following documents, trams and underground service (U Bahn) are available every 5 to 10 minutes until half past midnight on weekdays.

For people arriving via the airport (Flughafen Wien): Please take train S7 to Landstrasse (or the CAT, city airport train). Directions from Landstrasse can be found below

Contents:

Pages 2-3 Westbahnhof to the Austrian Academy of Sciences (ÖAW)
Pages 4-5 Hauptbanhof to the Austrian Academy of Sciences (ÖAW)
Pages 6-7 Wien Mitte/ Landstrasse to the Austrian Academy of Sciences (ÖAW)

Pages 8-9 Westbahnhof to Hotel Boltzmann
Pages 10-12 Westbahnhof to Hotel Bleckmann
Pages 13-14 Westbahnhof to Hotel Marc Aurel
Pages 15-17 Wien Mitte/ Landstrasse to Hotel Boltzmann
Pages 18-20 Wien Mitte/ Landstrasse to Hotel Bleckmann
Pages 21-22 Wien Mitte/ Landstrasse to Hotel Marc Aurel

Pages 23-25 Austrian Academy of Sciences (ÖAW) to Melker Stifstkeller

Pages 26-28 Austrian Academy of Sciences (ÖAW) to Hotel Boltzmann
Pages 29-31 Austrian Academy of Sciences (ÖAW) to Hotel Bleckmann
Pages 32-34 Austrian Academy of Sciences (ÖAW) to Hotel Marc Aurel

WIENER LINIEN

Von: Westbahnhof, Wien
Nach: Dr.-Ignaz-Seipel-Platz 2, Wien
Wann: Freitag, 05.12.2014 um 11:01

U3

Dauer:
11:03 - 11:17
14 min

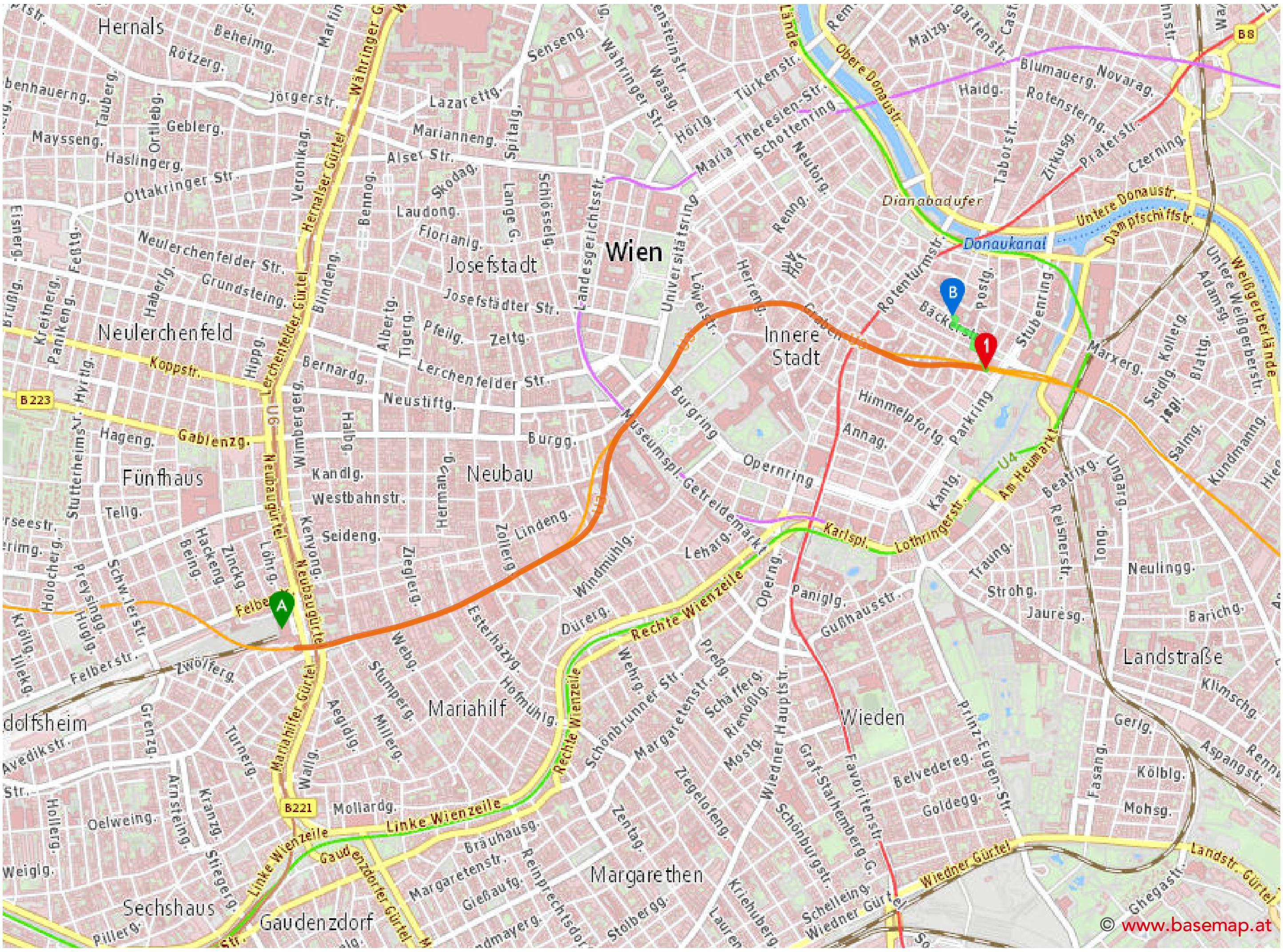

A

U3 U3 Simmering **11:03** Westbahnhof
11:11 Stubentor

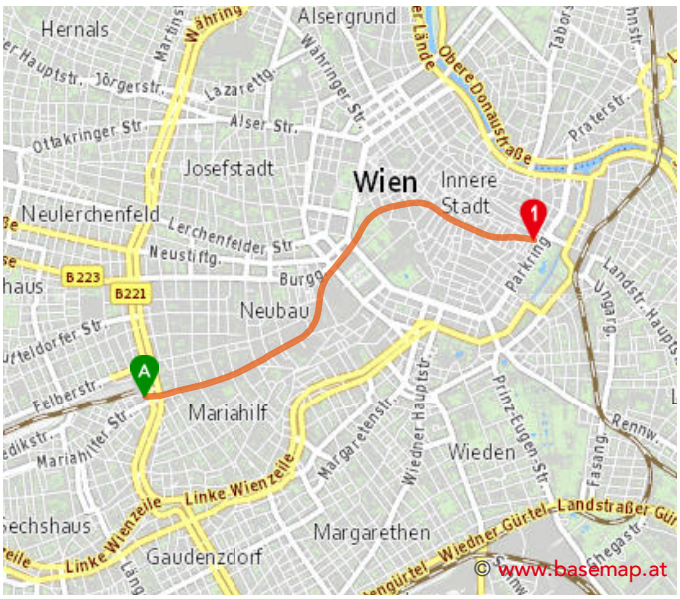

1

Fußweg 6 min **11:11** Wien Stubentor
11:17 Wien, Dr.-Ignaz-Seipel-Platz 2

27 m	Wollzeile
54 m	Postgasse
109 m	Bäckerstraße
31 m	Dr.-Ignaz-Seipel-Platz
16 m	Sonnenfelsgasse

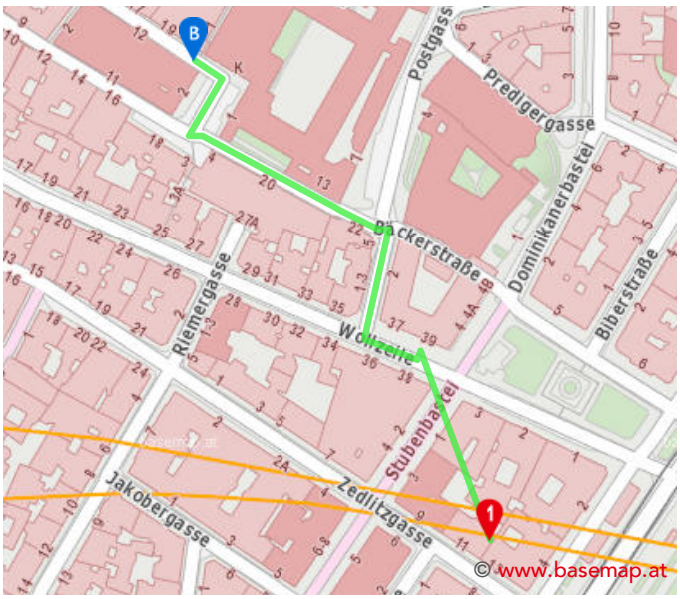

B

Ziel **11:17** Wien, Dr.-Ignaz-Seipel-Platz 2

© 2014 Wiener Linien GmbH & Co KG, Erdbergstraße 202, 1030 Wien

WIENER LINIEN

Von: Hauptbahnhof, Wien
Nach: Dr.-Ignaz-Seipel-Platz 2, Wien
Wann: Freitag, 05.12.2014 um 11:01

U1

Dauer:
11:01 - 11:17
16 min

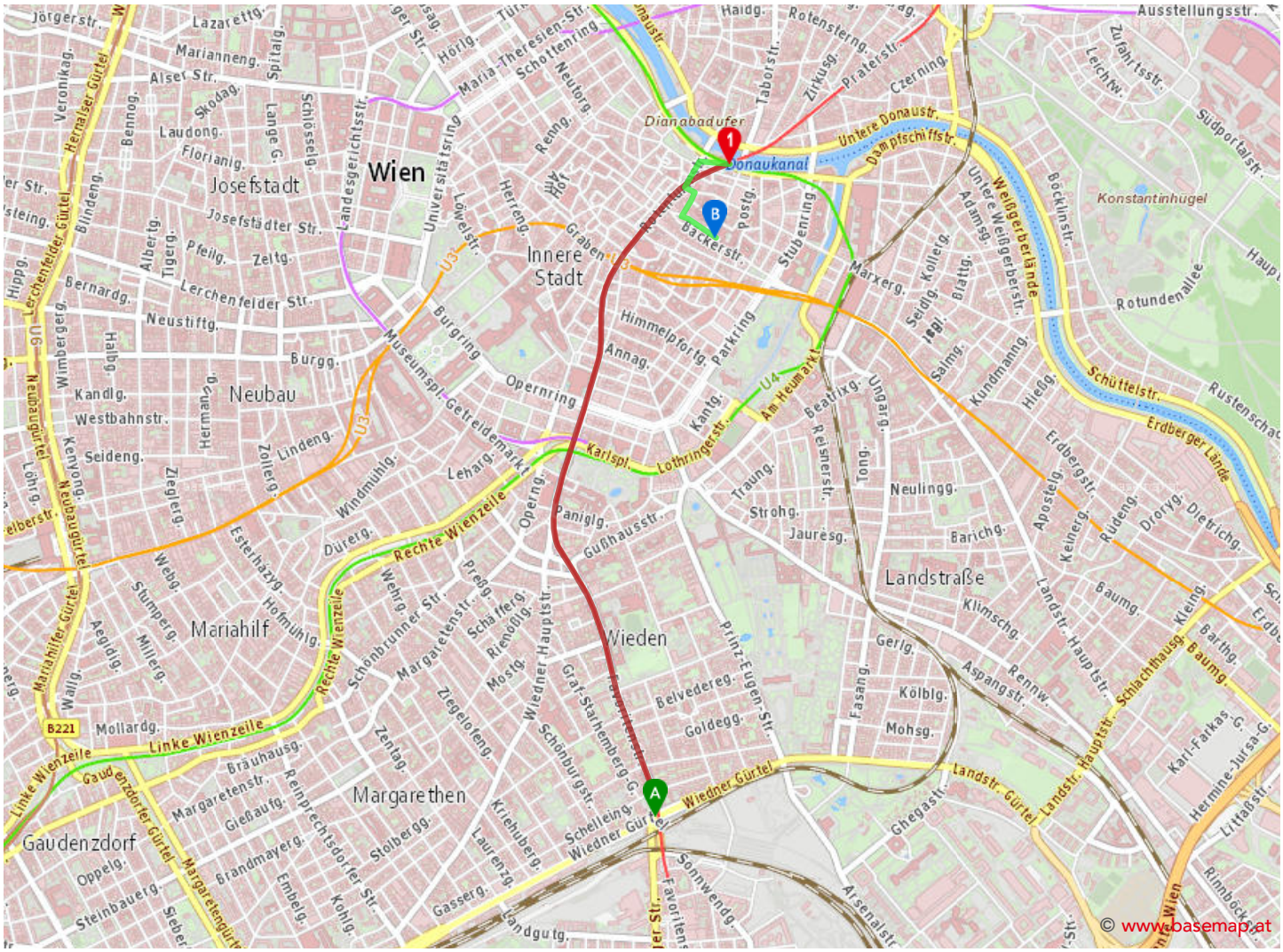

A

U1 U1 Leopoldau **11:01** Südtiroler Platz - Hbf. **11:07** Schwedenplatz

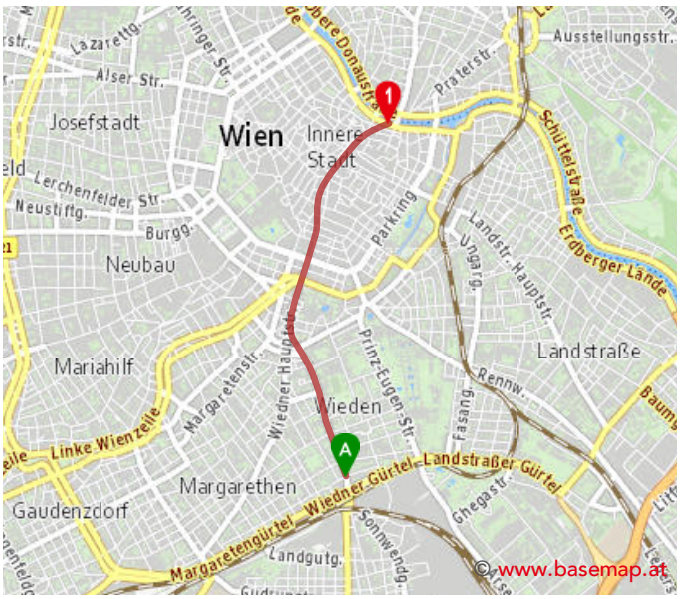

1

Fußweg 10 min **11:07** Wien Schwedenplatz **11:17** Wien, Dr.-Ignaz-Seipel-Platz 2

131 m	Rotenturmstraße
49 m	Fleischmarkt
121 m	Köllnerhofgasse
180 m	Sonnenfelsgasse

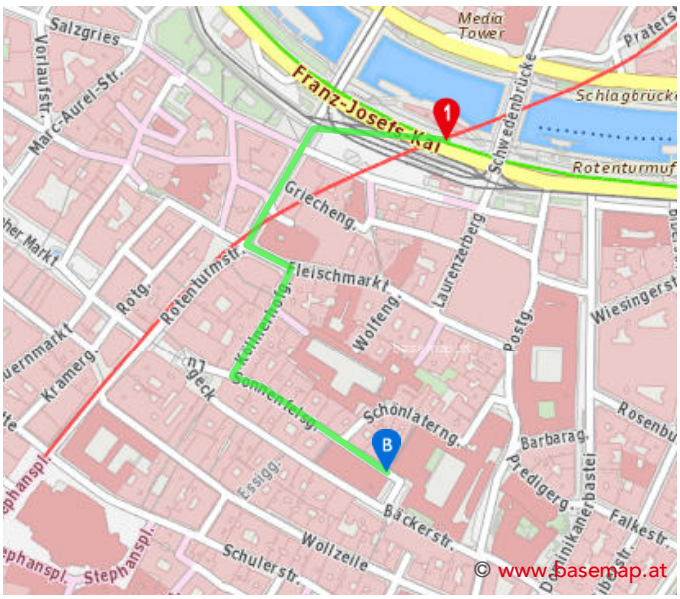

B

Ziel **11:17** Wien, Dr.-Ignaz-Seipel-Platz 2

© 2014 Wiener Linien GmbH & Co KG, Erdbergstraße 202, 1030 Wien

WIENER LINIEN

Von: Wien Mitte-Landstraße, Wien
Nach: Dr.-Ignaz-Seipel-Platz 2, Wien
Wann: Freitag, 05.12.2014 um 11:52

U3

Dauer:
11:53 - 12:01
8 min

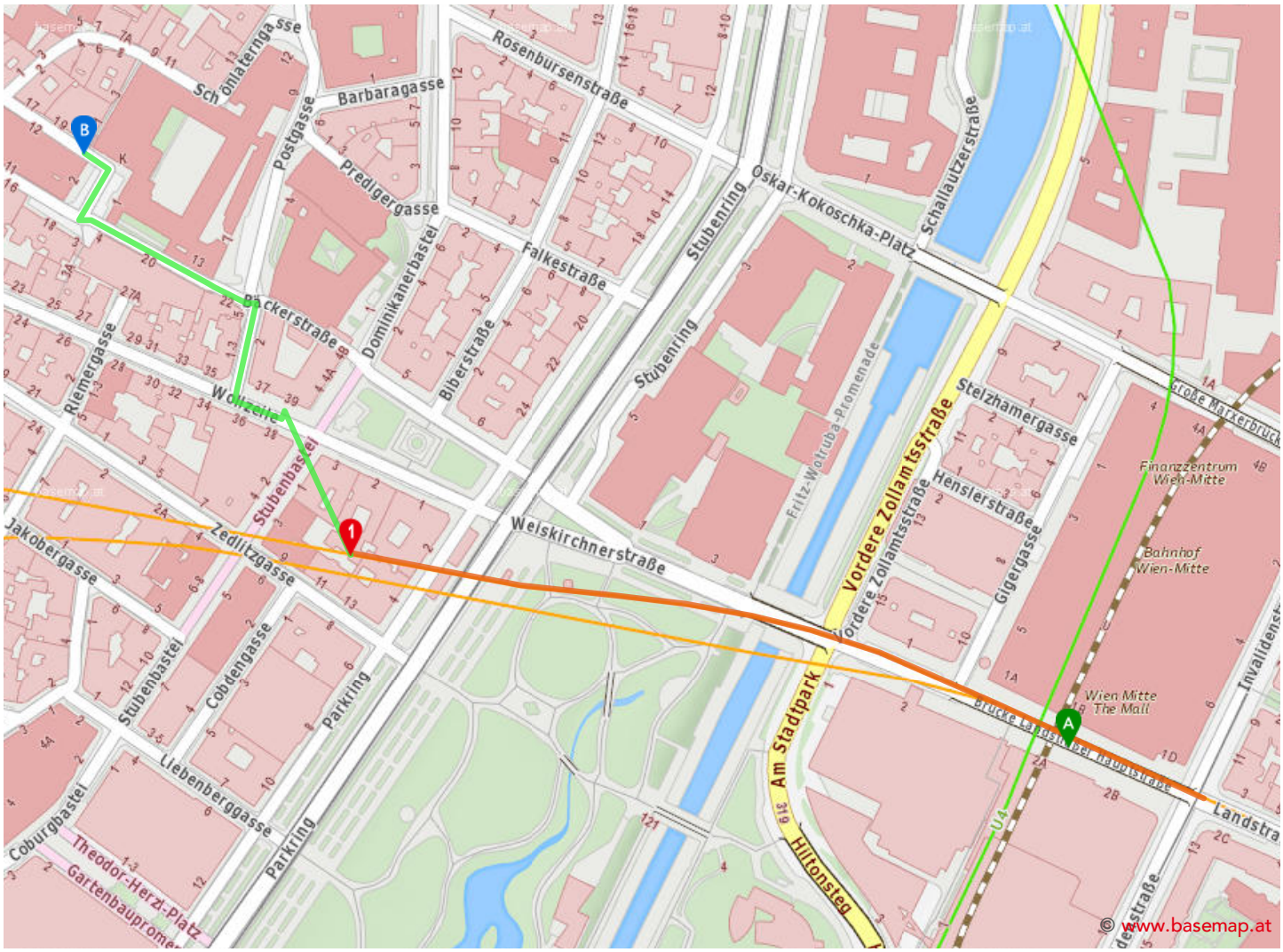

A

U3 U3 Ottakring **11:53** Landstraße
11:54 Stubentor

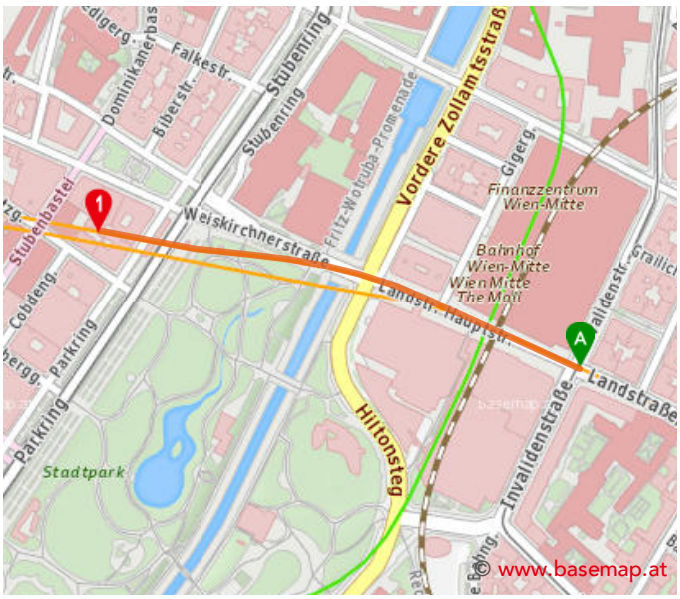

1

Fußweg 7 min **11:54** Wien Stubentor
12:01 Wien, Dr.-Ignaz-Seipel-Platz 2

27 m	Wollzeile
54 m	Postgasse
109 m	Bäckerstraße
31 m	Dr.-Ignaz-Seipel-Platz
16 m	Sonnenfelsgasse

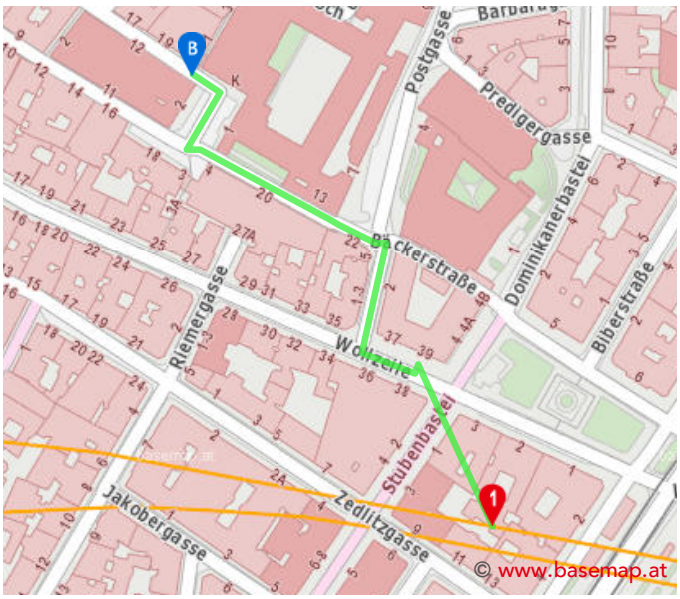

B

Ziel **12:01** Wien, Dr.-Ignaz-Seipel-Platz 2

© 2014 Wiener Linien GmbH & Co KG, Erdbergstraße 202, 1030 Wien

WIENER LINIEN

Von: Westbahnhof, Wien
Nach: Boltzmanngasse 8, Wien
Wann: Freitag, 05.12.2014 um 11:01

U6

Dauer:
11:04 - 11:28
24 min

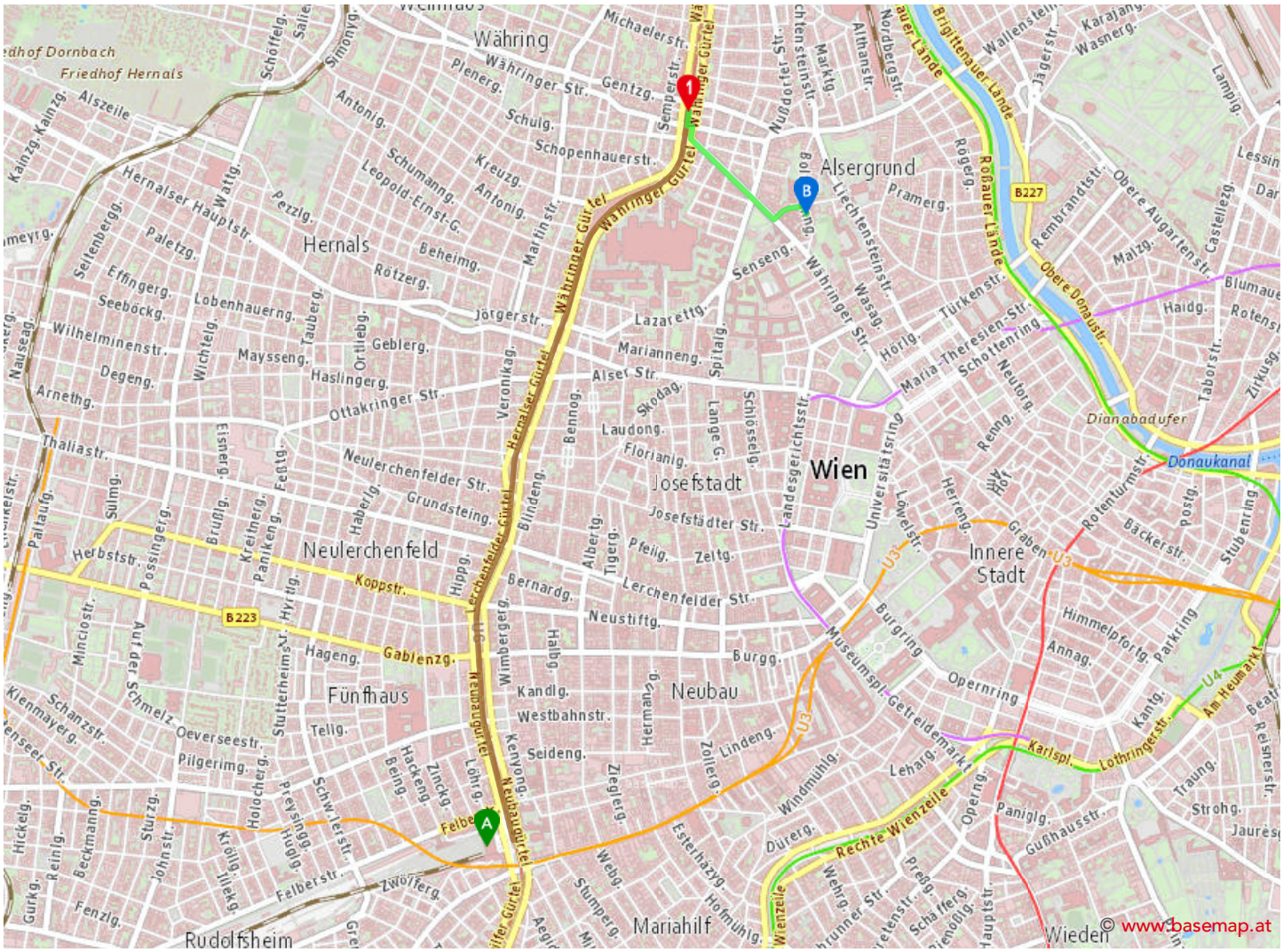

A

U6 U6 Floridsdorf

11:04 Westbahnhof
11:14 Währinger Str.-Volksoper U

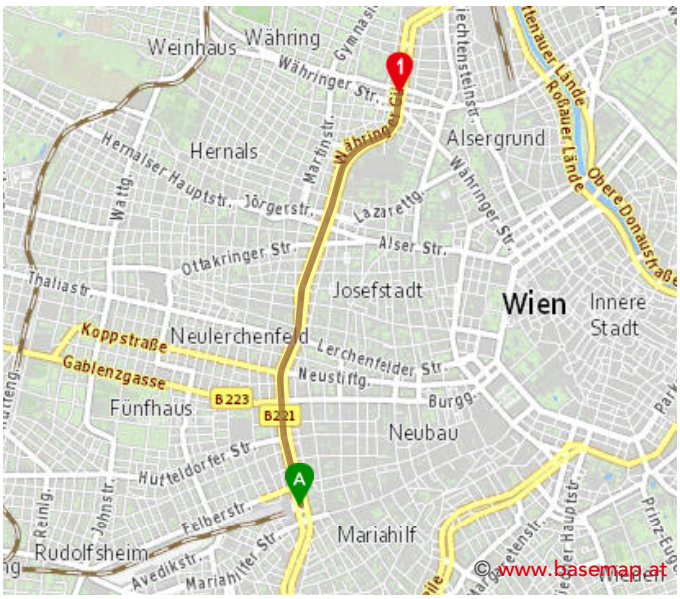

1

Fußweg 14 min

11:14 Wien Währinger Str.-Volksoper U
11:28 Wien, Boltzmanngasse 8

21 m	Fuchsthallergasse
57 m	Währinger Gürtel
508 m	Währinger Straße
147 m	Strudlhofgasse
42 m	Boltzmanngasse

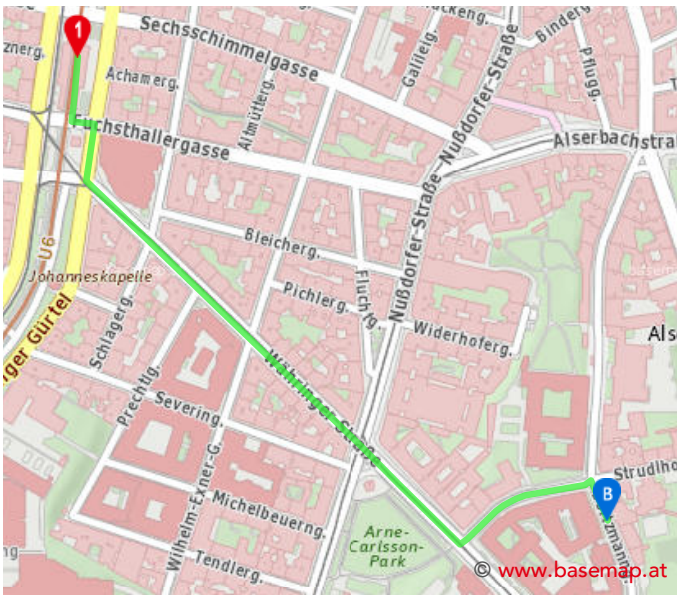

B

Ziel **11:28** Wien, Boltzmanngasse 8

© 2014 Wiener Linien GmbH & Co KG, Erdbergstraße 202, 1030 Wien

WIENER LINIEN

Von: Westbahnhof, Wien
Nach: Währinger Straße 15, Wien
Wann: Freitag, 05.12.2014 um 11:19

Dauer:
11:20 - 11:41
21 min

U6 40

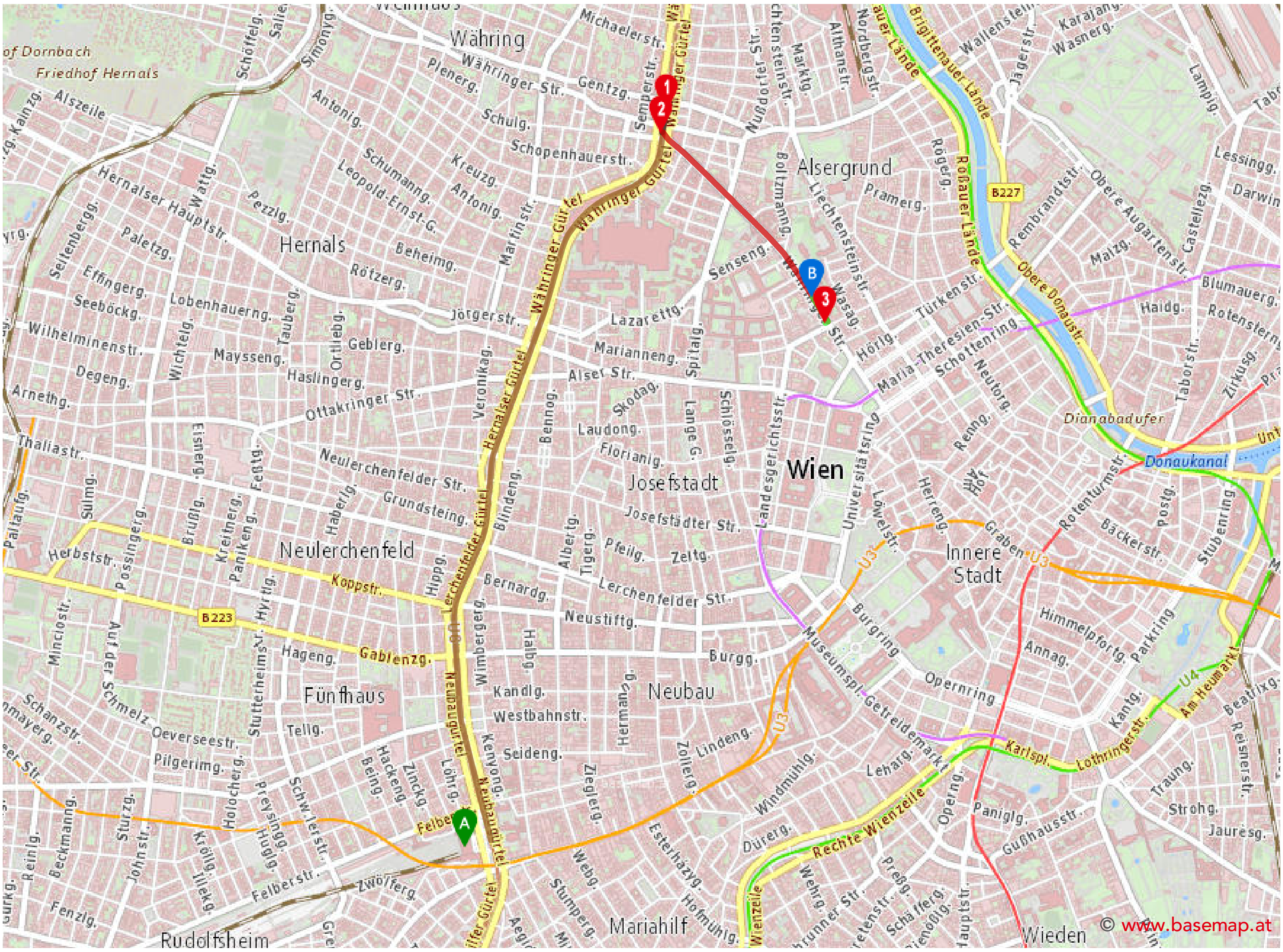

A

U6 U6 Floridsdorf

11:20 Westbahnhof
11:30 Währinger Str.-Volksoper U

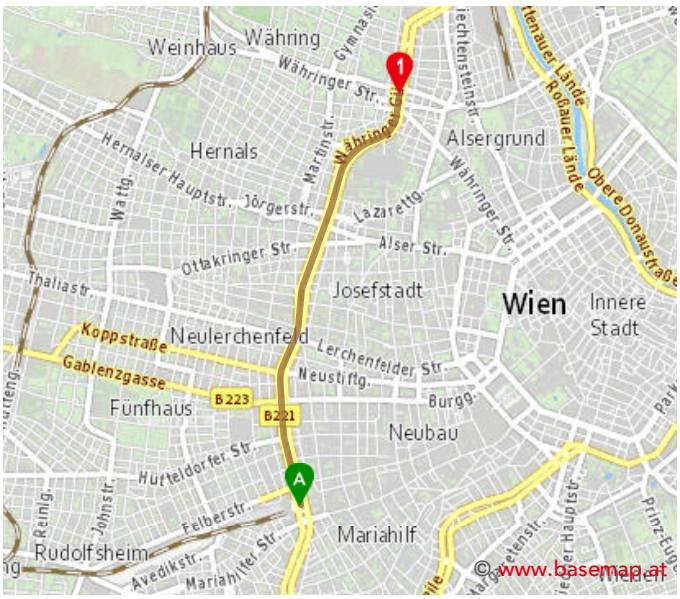

1

Übergang

Wegbeschreibung

Aufzug runter

zu Fuß

2

40 40 Schottentor U

11:33 Währinger Str.-Volksoper U
11:38 Schwarzspanierstraße

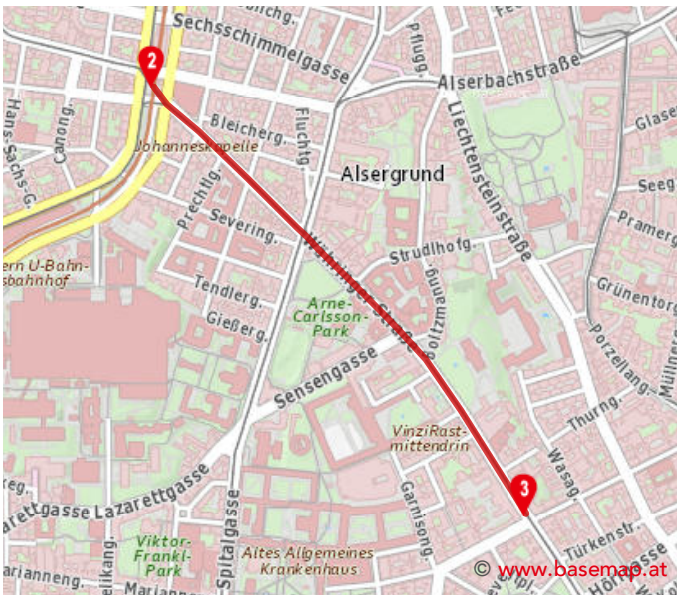

3

Fußweg
3 min

11:38 Wien Schwarzspanierstraße
11:41 Wien, Währinger Straße 15

128 m Währinger Straße

B

Ziel **11:41** Wien, Währinger Straße 15

© 2014 Wiener Linien GmbH & Co KG, Erdbergstraße 202, 1030 Wien

WIENER LINIEN

Von: Westbahnhof, Wien
Nach: Marc-Aurel-Straße 8, Wien
Wann: Freitag, 05.12.2014 um 11:01

U3

Dauer:
11:03 - 11:21
18 min

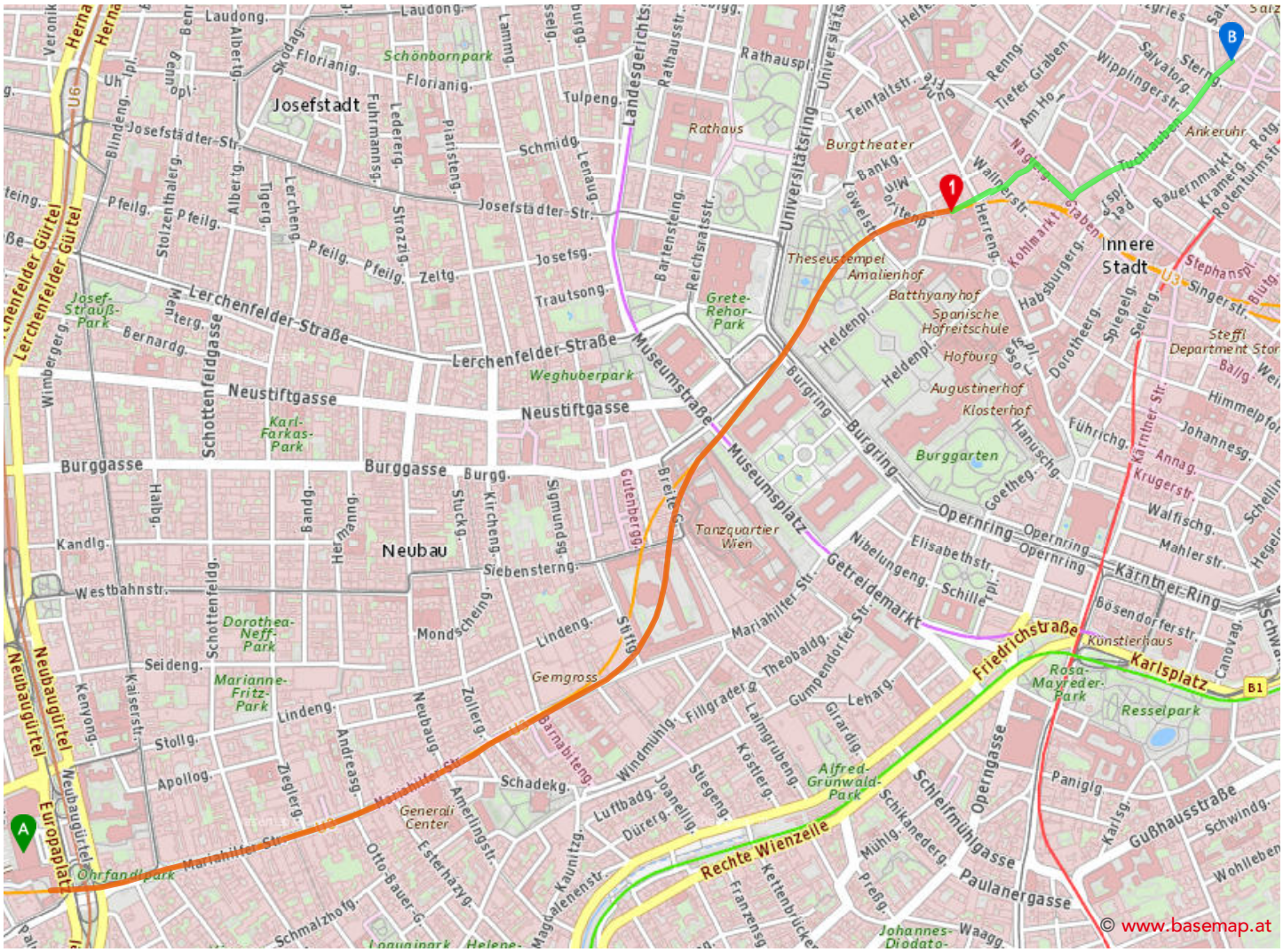

A

U3 U3 Simmering **11:03** Westbahnhof
11:08 Herrengasse

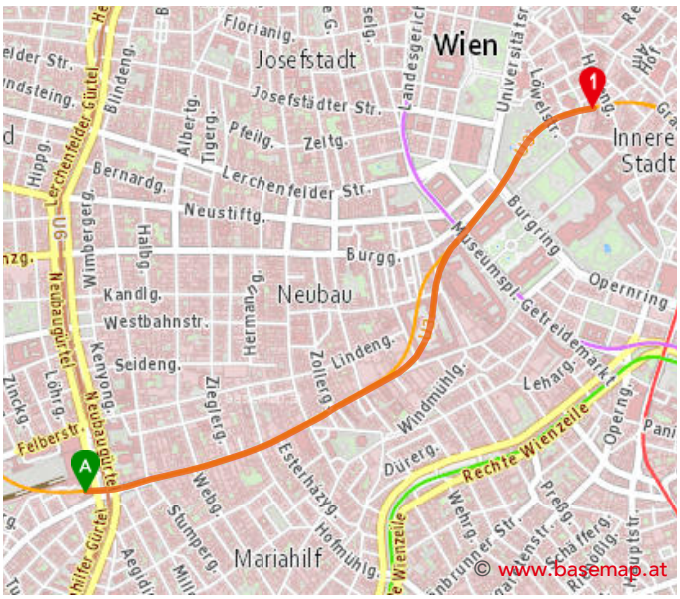

1

Fußweg 13 min **11:08** Wien Herrengasse
11:21 Wien, Marc-Aurel-Straße 8

31 m	Fahnengasse
93 m	Haarhof
121 m	Naglergasse
306 m	Tuchlauben
27 m	Hoher Markt
138 m	Marc-Aurel-Straße

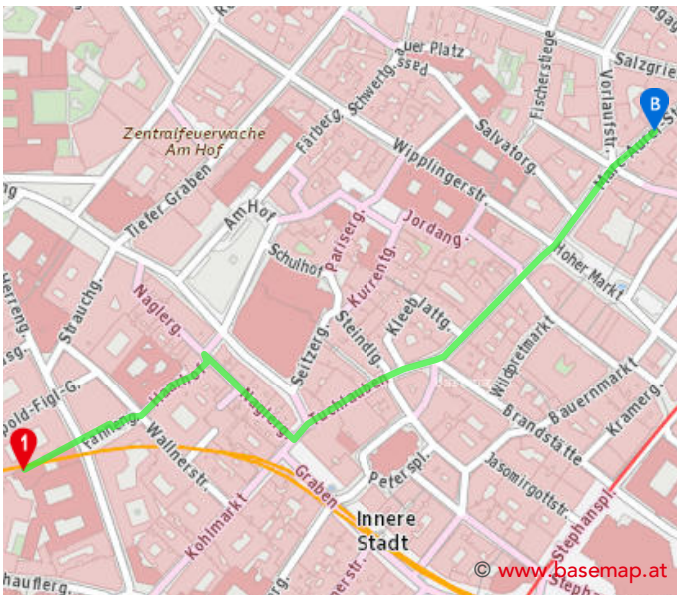

B

Ziel **11:21** Wien, Marc-Aurel-Straße 8

© 2014 Wiener Linien GmbH & Co KG, Erdbergstraße 202, 1030 Wien

WIENER LINIEN

Von: Wien Mitte-Landstraße, Wien
Nach: Boltzmanngasse 8, Wien
Wann: Freitag, 05.12.2014 um 11:53

U4 5

Dauer:
11:54 - 12:17
23 min

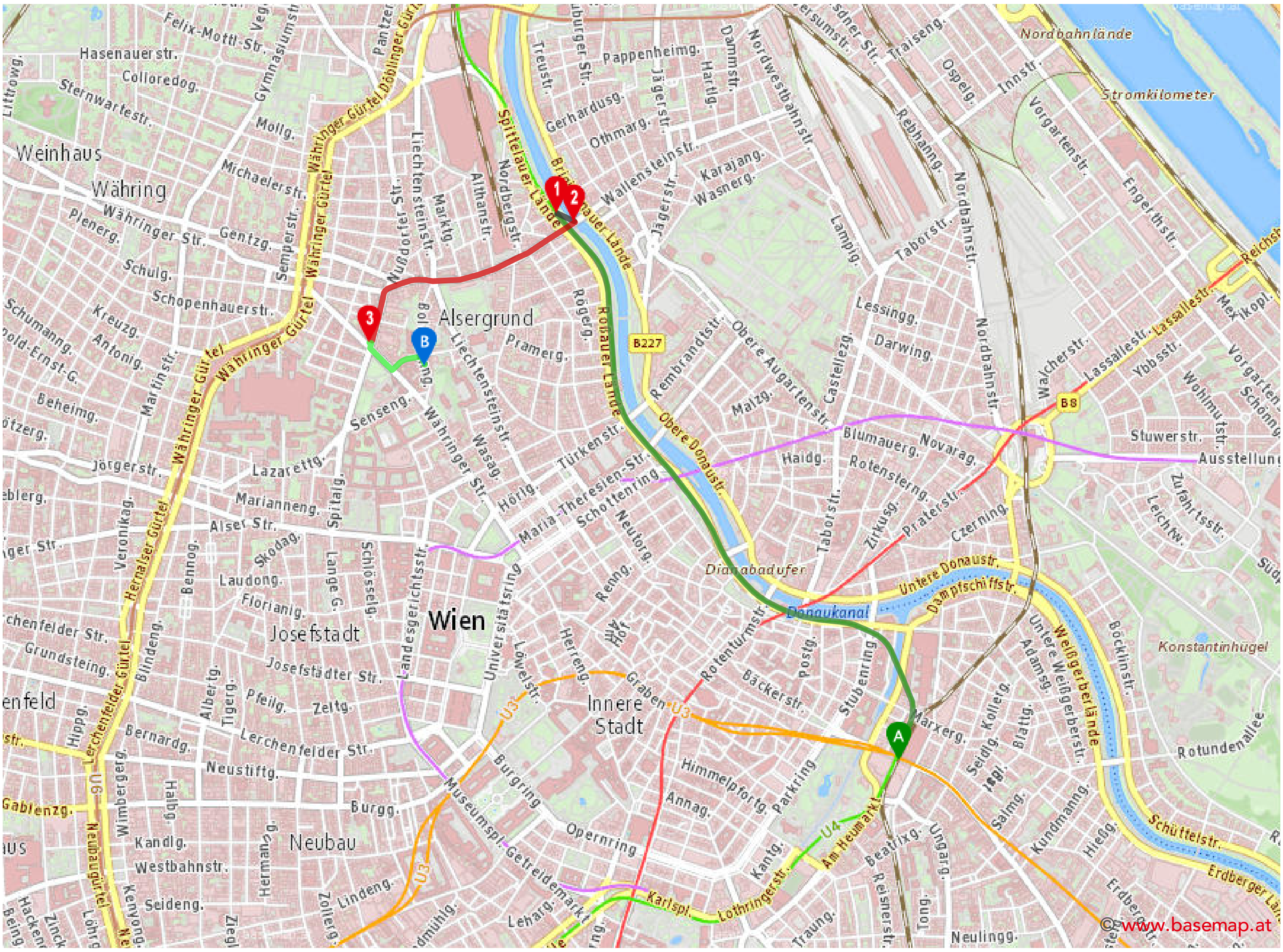

A

U4 U4
Heiligenstadt

11:54 Landstraße
12:00 Friedensbrücke

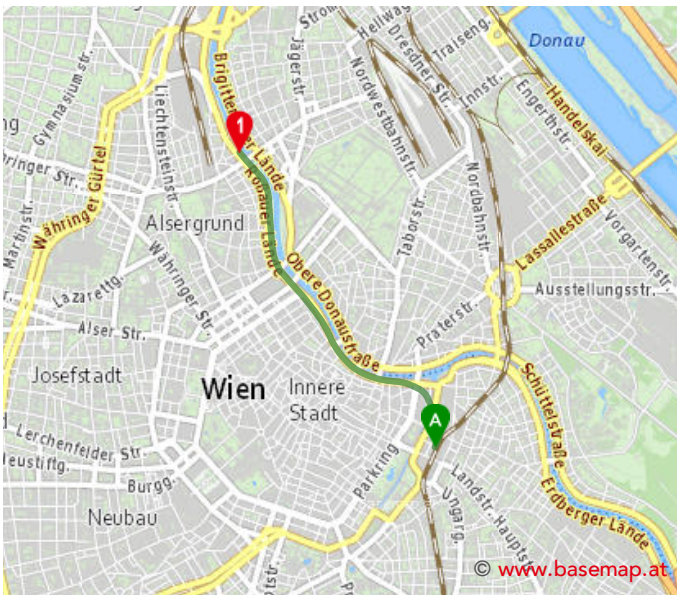

1

Übergang
Wegbeschreibung

Rolltreppe rauf

zu Fuß

zu Fuß

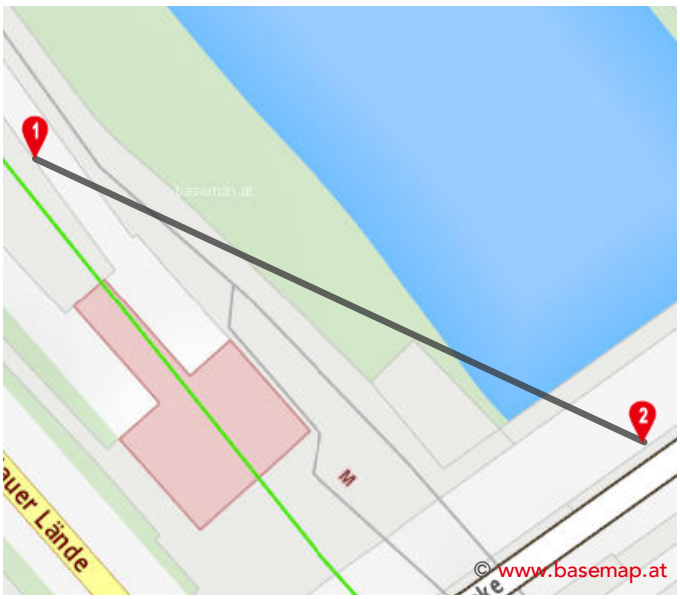

2

5 5
Westbahnhof
S+U

12:05 Friedensbrücke U
12:11 Spitalg./Währinger Straße

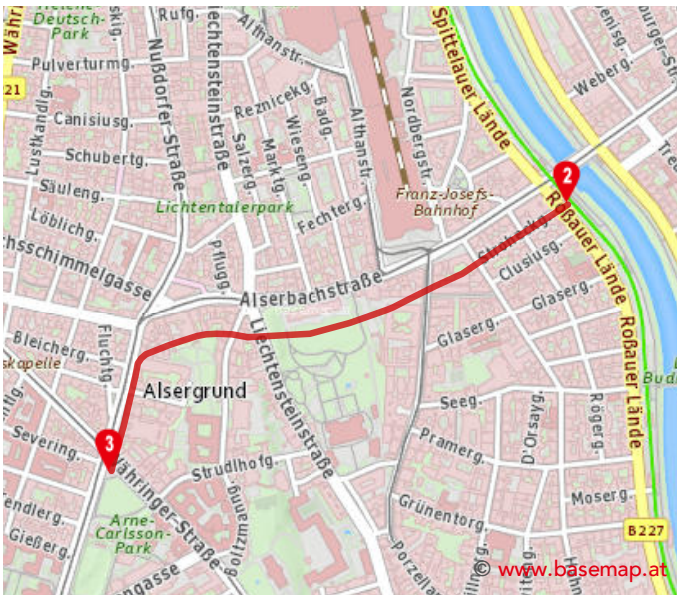

Fußweg
6 min

12:11 Wien Spitalg./Währinger Straße
12:17 Wien, Boltzmanngasse 8

23 m	Nußdorfer Straße
136 m	Währinger Straße
147 m	Strudlhofgasse
42 m	Boltzmanngasse

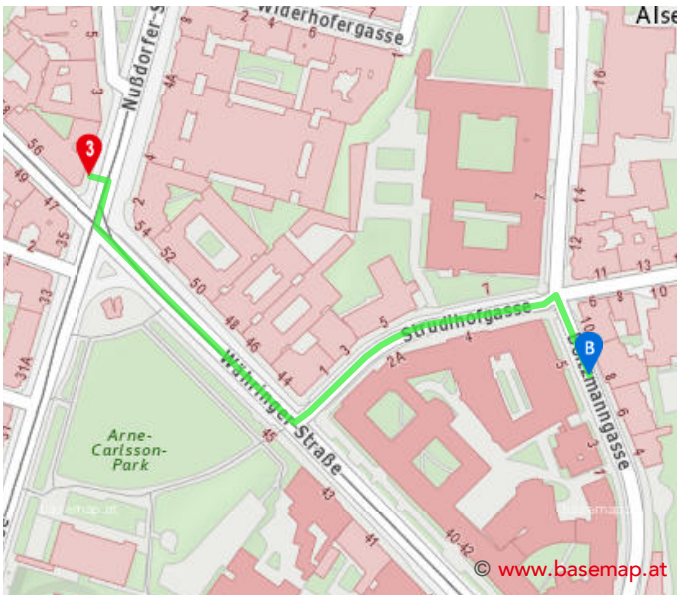

Ziel **12:17** Wien, Boltzmanngasse 8

© 2014 Wiener Linien GmbH & Co KG, Erdbergstraße 202, 1030 Wien

WIENER LINIEN

Von: Wien Mitte-Landstraße, Wien
Nach: Währinger Straße 15, Wien
Wann: Freitag, 05.12.2014 um 11:54

Dauer:
11:54 - 12:13
19 min

U4 1

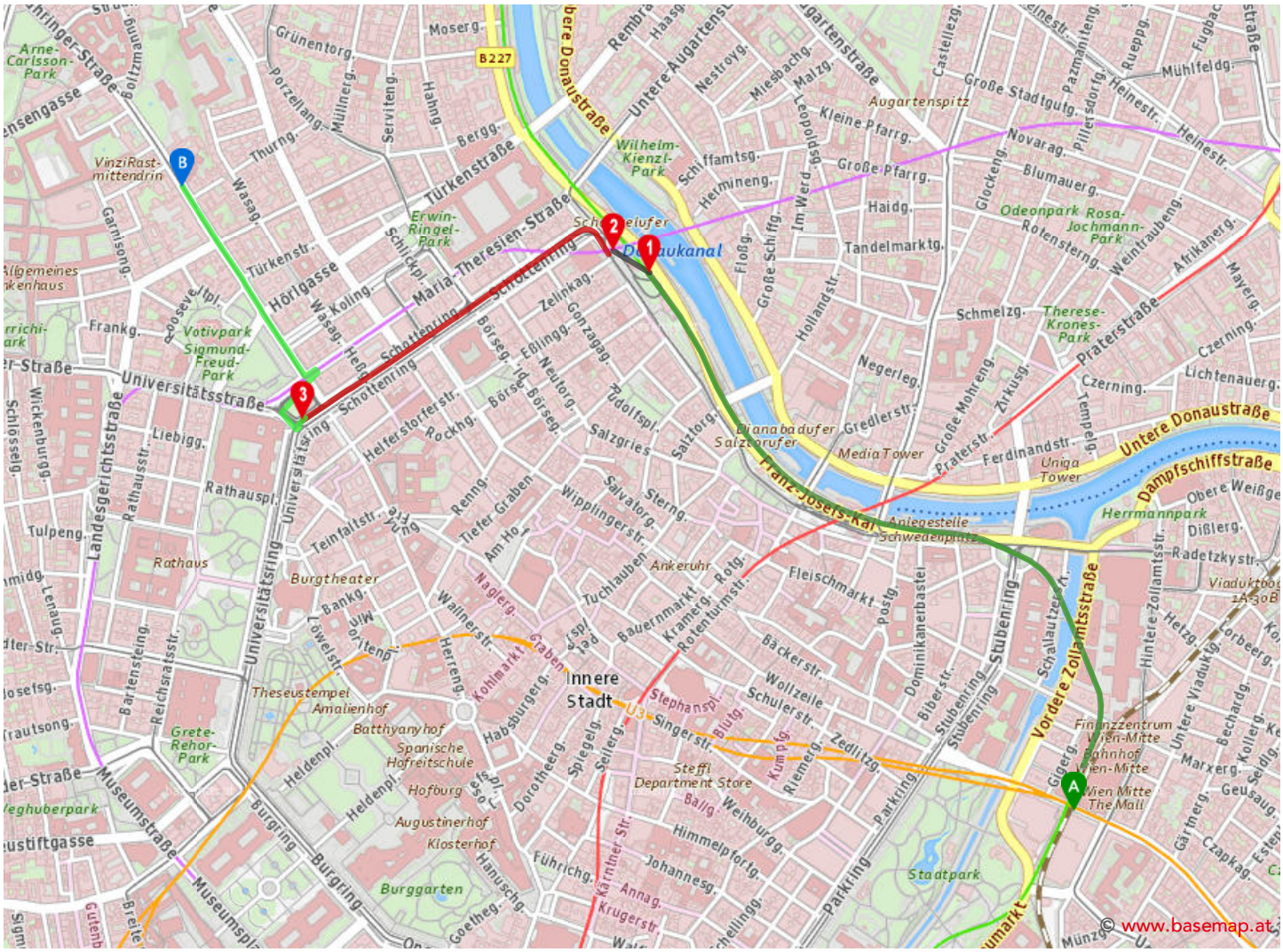

A

U4 U4 Heiligenstadt

11:54 Landstraße
11:57 Schottenring

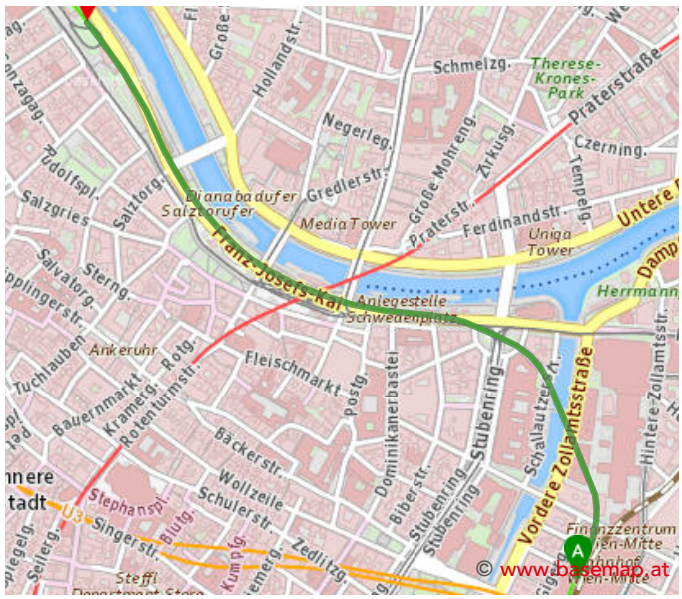

1

Übergang

Wegbeschreibung

Rolltreppe rauf

zu Fuß

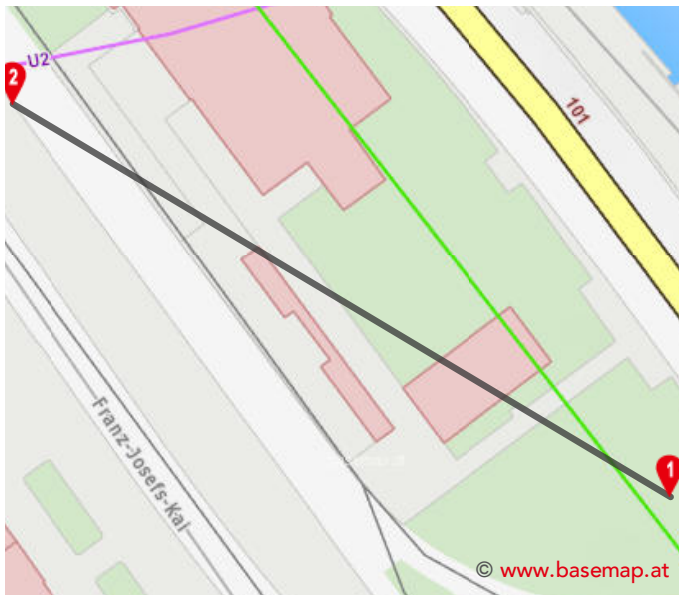

2

1 1 Stefan-Fadinger-Platz

12:00 Schottenring U
12:04 Schottentor U

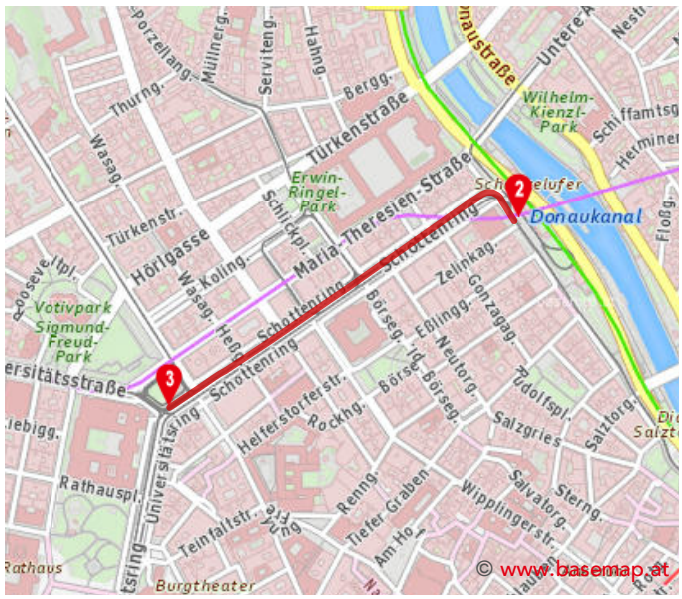

3

Fußweg
9 min

12:04 Wien Schottentor
12:13 Wien, Währinger Straße 15

28 m	Maria-Theresien-Straße
499 m	Währinger Straße

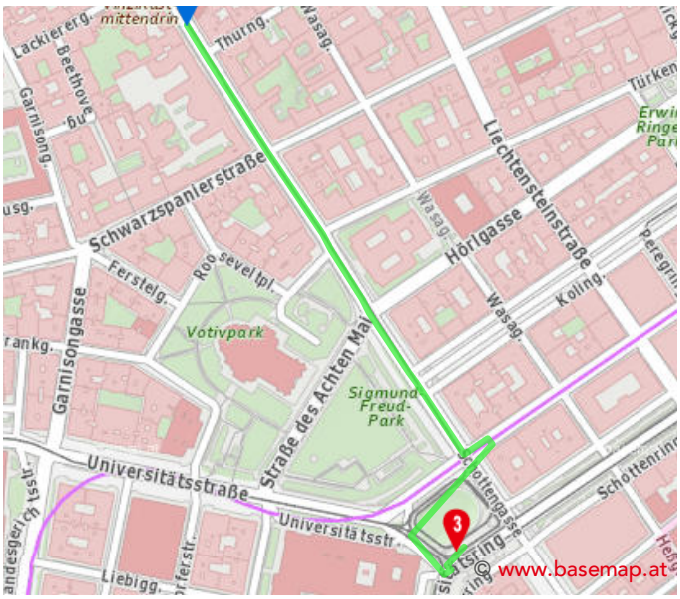

B

Ziel **12:13** Wien, Währinger Straße 15

© 2014 Wiener Linien GmbH & Co KG, Erdbergstraße 202, 1030 Wien

WIENER LINIEN

Von: Wien Mitte-Landstraße, Wien
Nach: Marc-Aurel-Straße 8, Wien
Wann: Freitag, 05.12.2014 um 11:55

U4

Dauer:
11:59 - 12:08
9 min

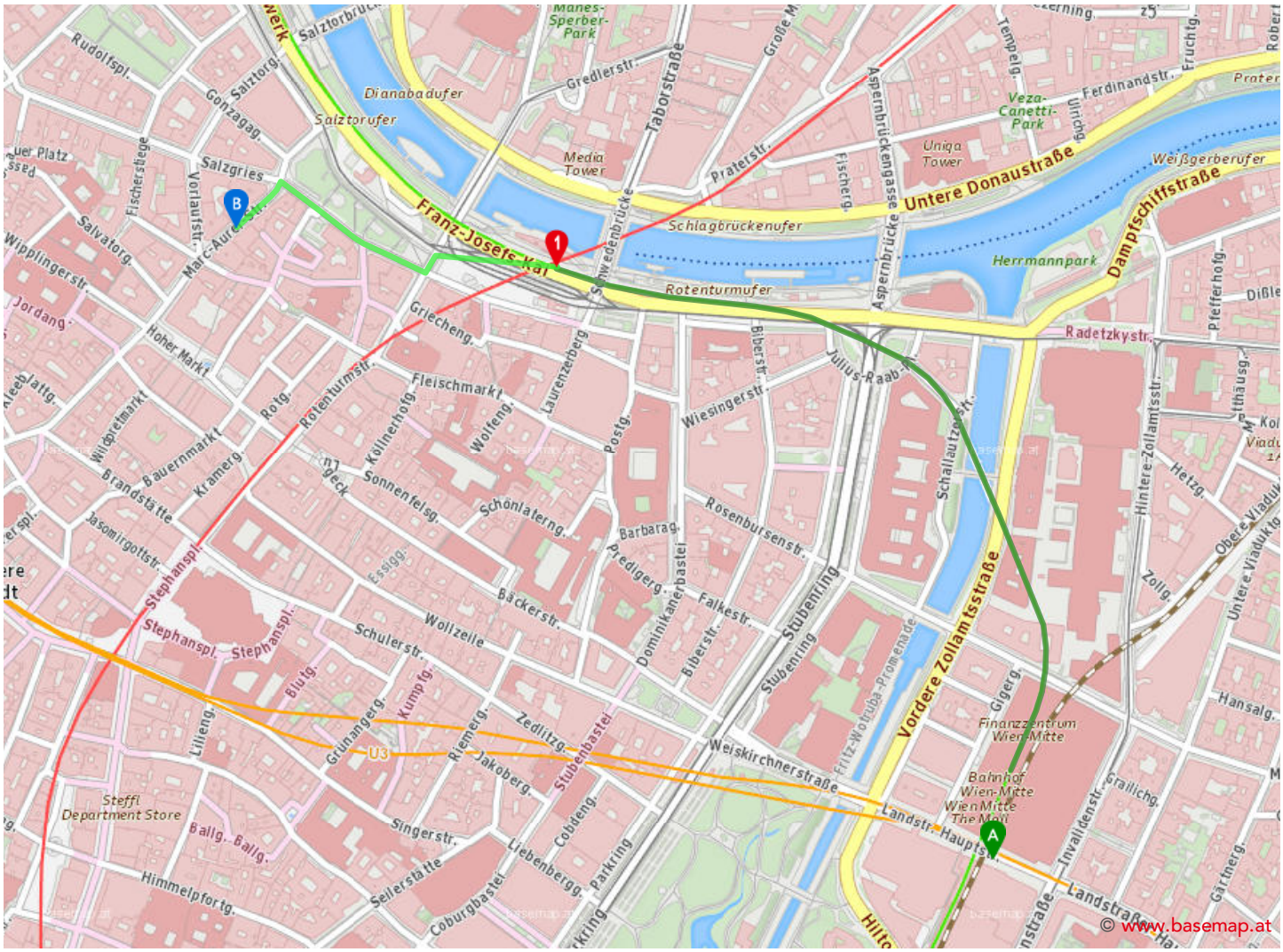

A

U4 U4 Heiligenstadt

11:59 Landstraße
12:01 Schwedenplatz

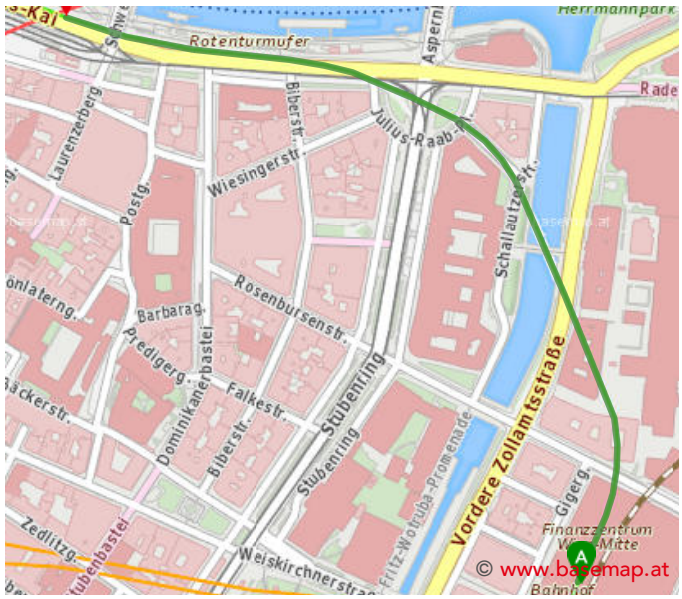

1

Fußweg 7 min

12:01 Wien Schwedenplatz
12:08 Wien, Marc-Aurel-Straße 8

22 m	Rotenturmstraße
135 m	Franz-Josefs-Kai
54 m	Morzinplatz
70 m	Marc-Aurel-Straße

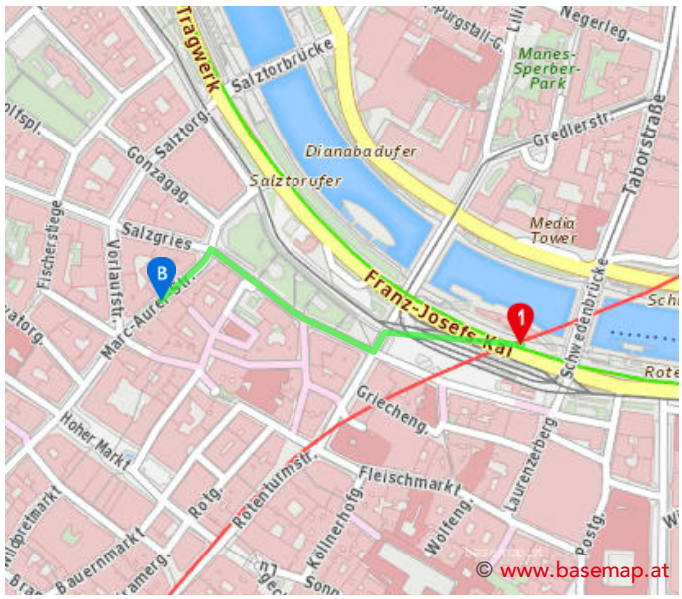

B

Ziel **12:08** Wien, Marc-Aurel-Straße 8

© 2014 Wiener Linien GmbH & Co KG, Erdbergstraße 202, 1030 Wien

Von: Dr.-Ignaz-Seipel-Platz 2, Wien
Nach: Schottengasse 3, Wien
Wann: Freitag, 05.12.2014 um 11:23

U3

Dauer:
11:31 - 11:49
18 min

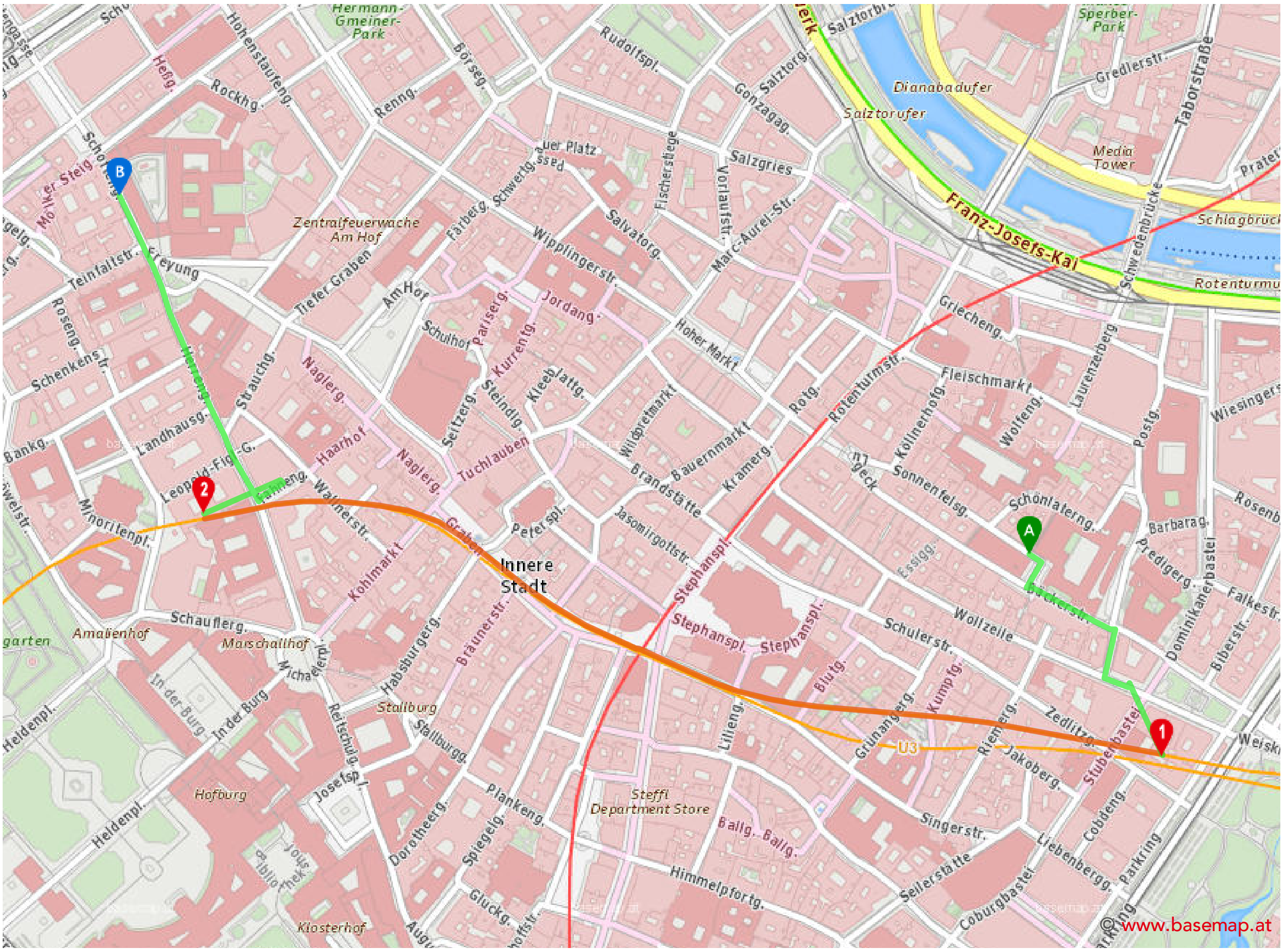

A

Fußweg 7 min

11:31 Wien, Dr.-Ignaz-Seipel-Platz 2
11:38 Wien Stubentor

16 m	Sonnenfelsgasse
31 m	Dr.-Ignaz-Seipel-Platz
109 m	Bäckerstraße
54 m	Postgasse
27 m	Wollzeile

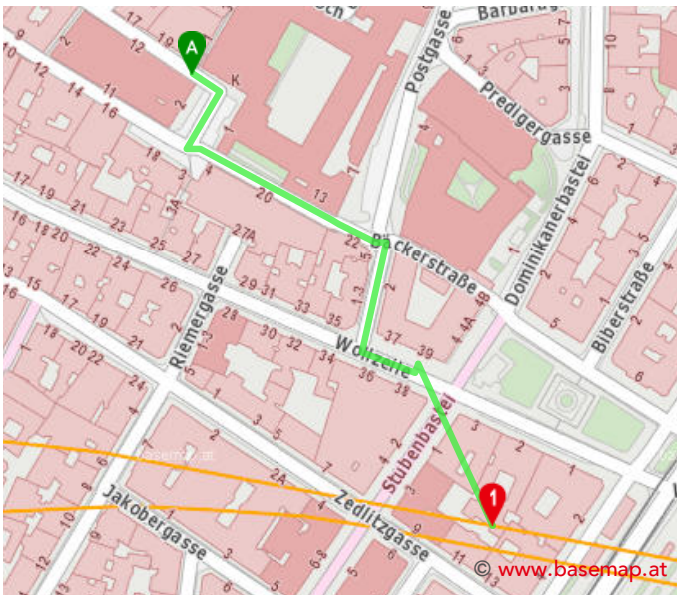

1

U3 Ottakring

11:38 Stubentor
11:41 Herrengasse

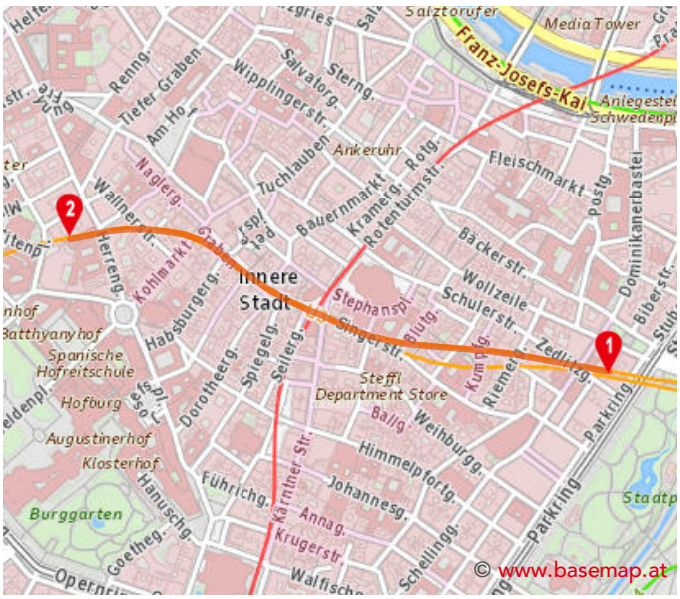

2

Fußweg 8 min

11:41 Wien Herrengasse
11:49 Wien, Schottengasse 3

32 m	Fahnengasse
259 m	Herrengasse
51 m	Freyung
60 m	Schottengasse

Ziel **11:49** Wien, Schottengasse 3

© **2014 Wiener Linien GmbH & Co KG**, Erdbergstraße 202, 1030 Wien

WIENER LINIEN

Von: Dr.-Ignaz-Seipel-Platz 2, Wien
Nach: Boltzmanngasse 8, Wien
Wann: Freitag, 05.12.2014 um 11:01

Dauer:
11:01 - 11:32
31 min

1

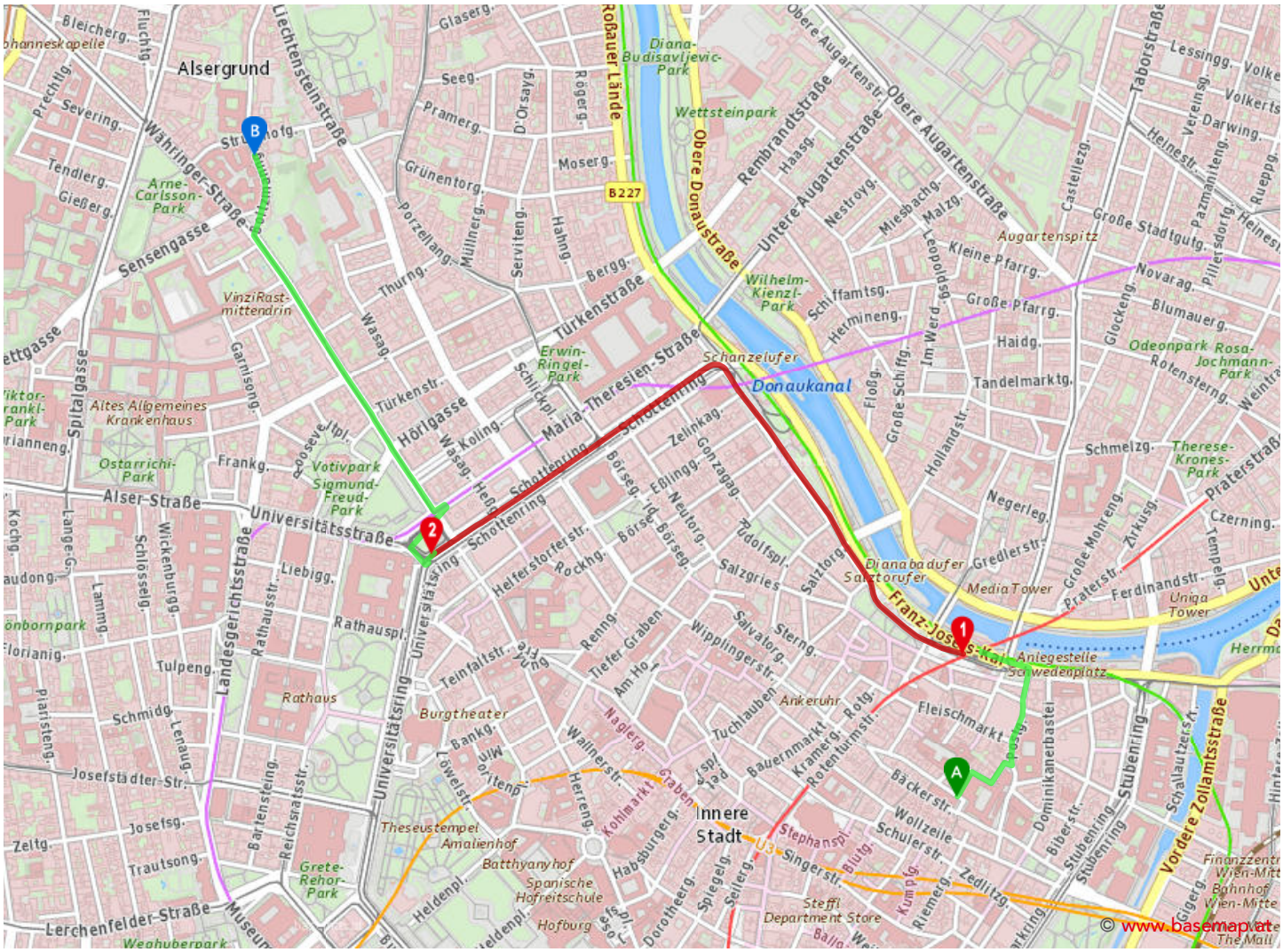

A

Fußweg 8 min

11:01 Wien, Dr.-Ignaz-Seipel-Platz 2
11:09 Wien Schwedenplatz

0 m	Sonnenfelsgasse
62 m	Jesuitengasse
119 m	Schönlaterngasse
221 m	Postgasse
54 m	Schwedenplatz
55 m	Franz-Josefs-Kai

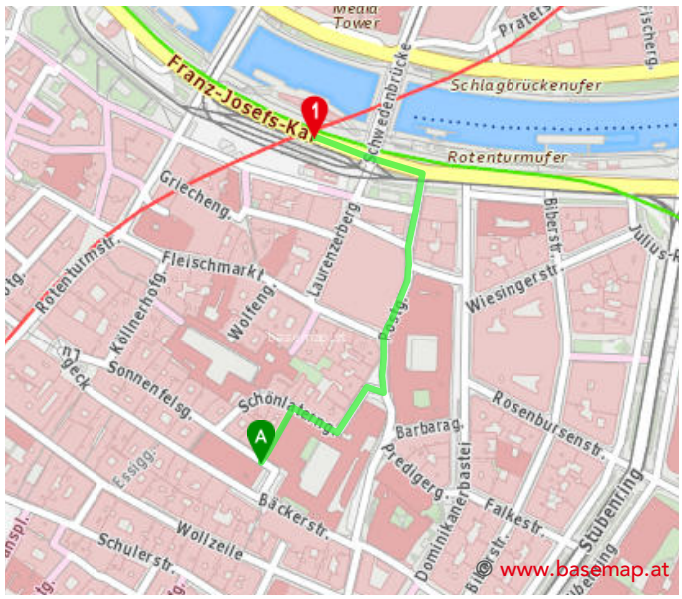

1

1 Stefan-Fadinger-Platz

11:09 Schwedenplatz U
11:17 Schottentor U

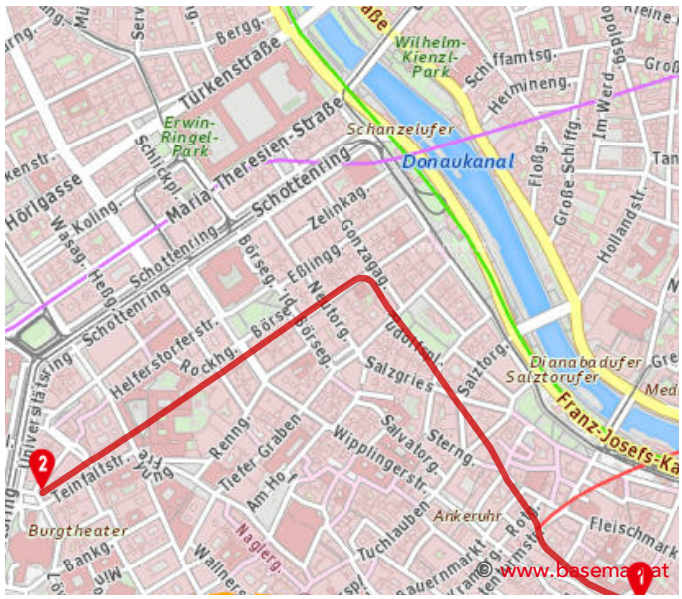

2

Fußweg 15 min

11:17 Wien Schottentor
11:32 Wien, Boltzmanngasse 8

28 m	Maria-Theresien-Straße
724 m	Währinger Straße
184 m	Boltzmanngasse

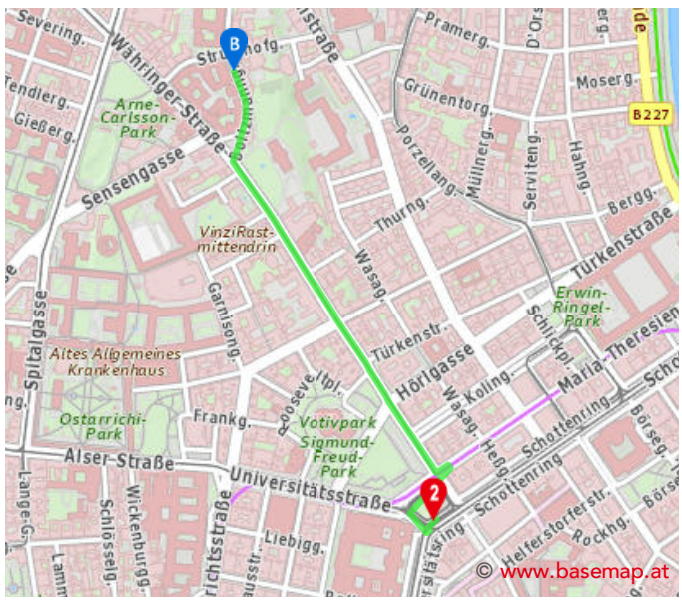

B	Ziel	**11:32** Wien, Boltzmanngasse 8

© **2014 Wiener Linien GmbH & Co KG**, Erdbergstraße 202, 1030 Wien

WIENER LINIEN

Von: Dr.-Ignaz-Seipel-Platz 2, Wien
Nach: Währinger Straße 15, Wien
Wann: Freitag, 05.12.2014 um 11:18

Dauer:
11:19 - 11:46
27 min

1

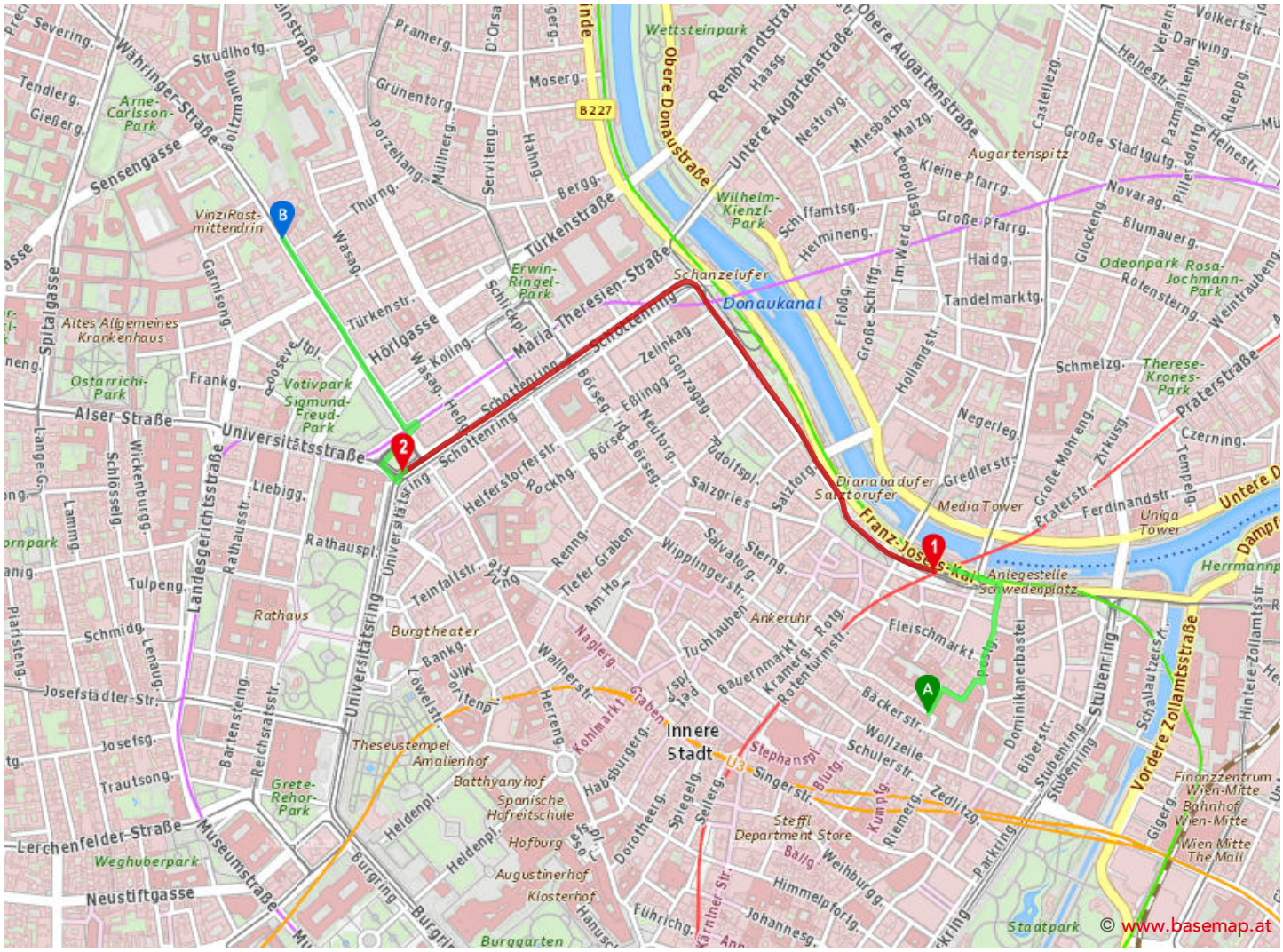

A

Fußweg 8 min

11:19 Wien, Dr.-Ignaz-Seipel-Platz 2
11:27 Wien Schwedenplatz

0 m	Sonnenfelsgasse
62 m	Jesuitengasse
119 m	Schönlaterngasse
221 m	Postgasse
54 m	Schwedenplatz
55 m	Franz-Josefs-Kai

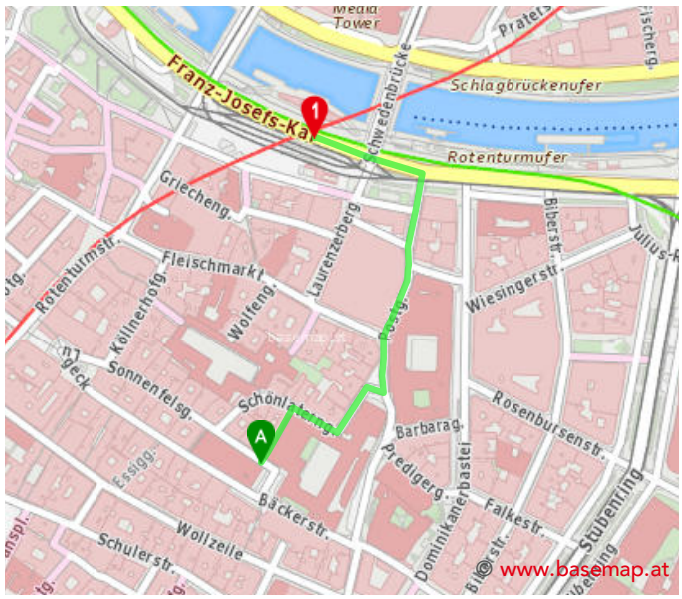

1

1 Stefan-Fadinger-Platz

11:29 Schwedenplatz U
11:37 Schottentor U

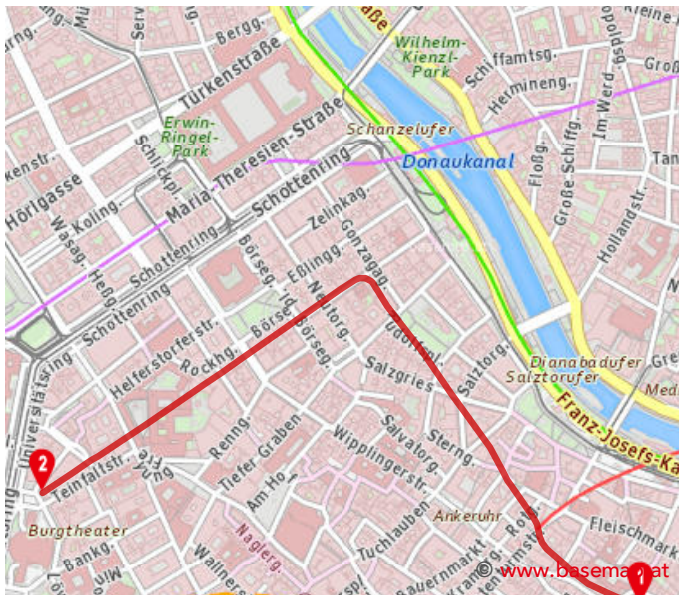

2

Fußweg 9 min

11:37 Wien Schottentor
11:46 Wien, Währinger Straße 15

28 m	Maria-Theresien-Straße
499 m	Währinger Straße

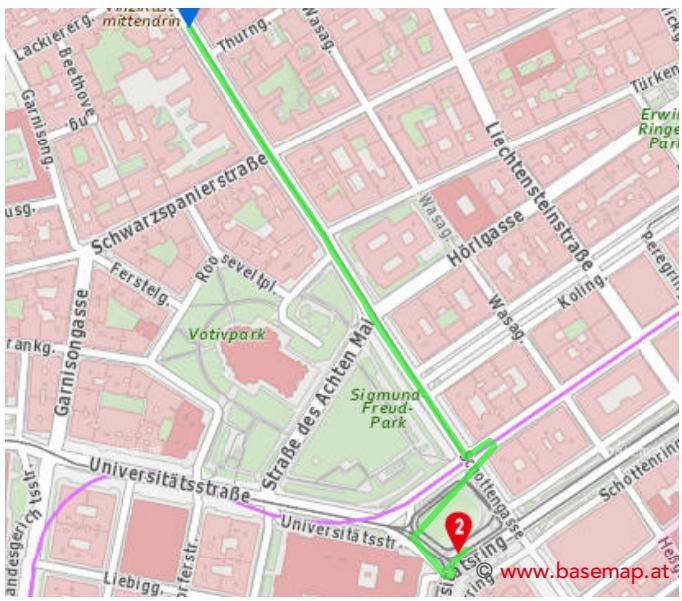

Ziel	**11:46**	Wien, Währinger Straße 15

© 2014 Wiener Linien GmbH & Co KG, Erdbergstraße 202, 1030 Wien

WIENER LINIEN

Von: Dr.-Ignaz-Seipel-Platz 2, Wien
Nach: Marc-Aurel-Straße 8, Wien
Wann: Freitag, 05.12.2014 um 11:21

2A

Dauer:
11:21 - 11:32
11 min

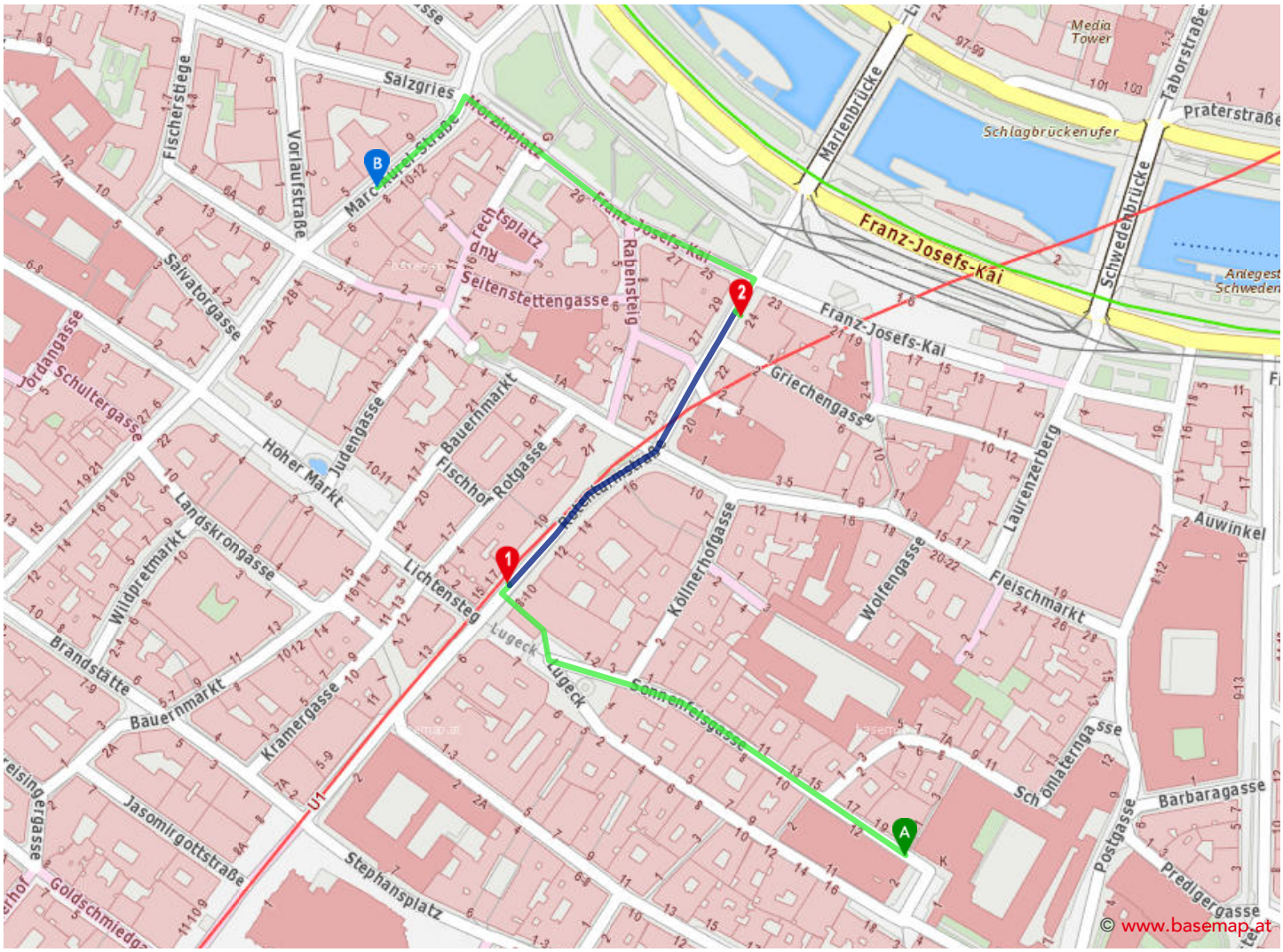

A

Fußweg 5 min

11:21 Wien, Dr.-Ignaz-Seipel-Platz 2
11:26 Wien Rotenturmstraße

180 m	Sonnenfelsgasse
47 m	Lugeck
47 m	
7 m	Rotenturmstraße

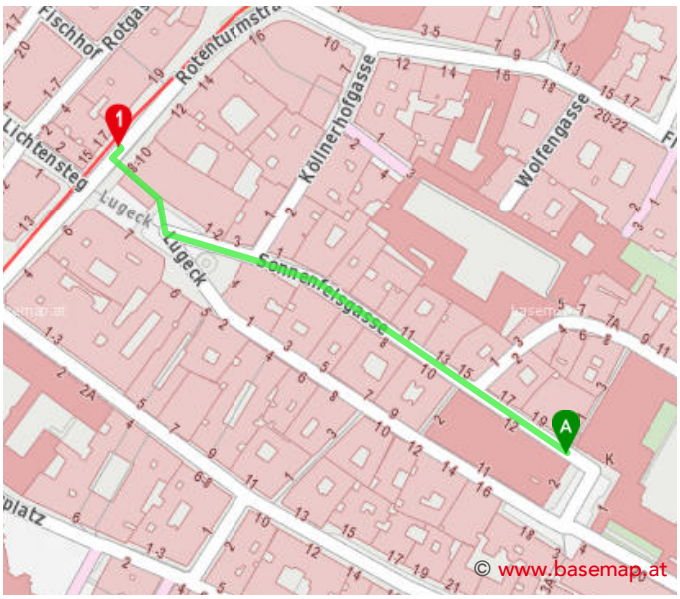

1

2A Schwedenplatz U

2A

11:26 Rotenturmstraße
11:27 Schwedenplatz U

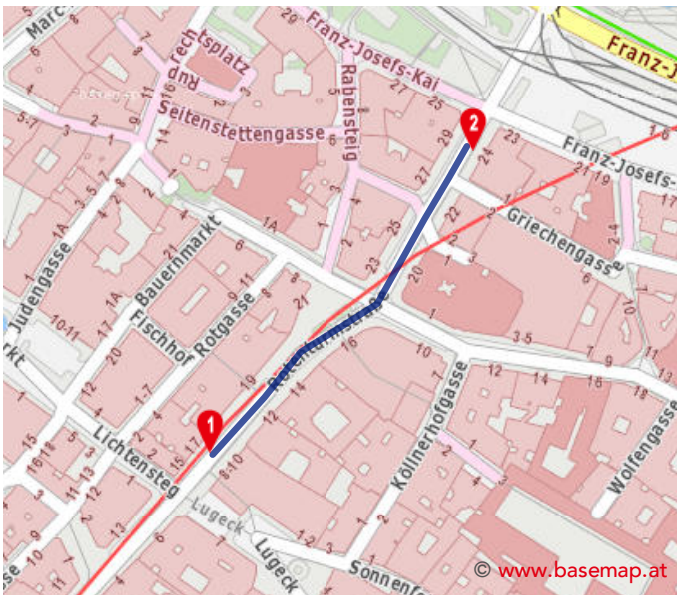

2

Fußweg 5 min

11:27 Wien Schwedenplatz
11:32 Wien, Marc-Aurel-Straße 8

21 m	Rotenturmstraße
135 m	Franz-Josefs-Kai
54 m	Morzinplatz
70 m	Marc-Aurel-Straße

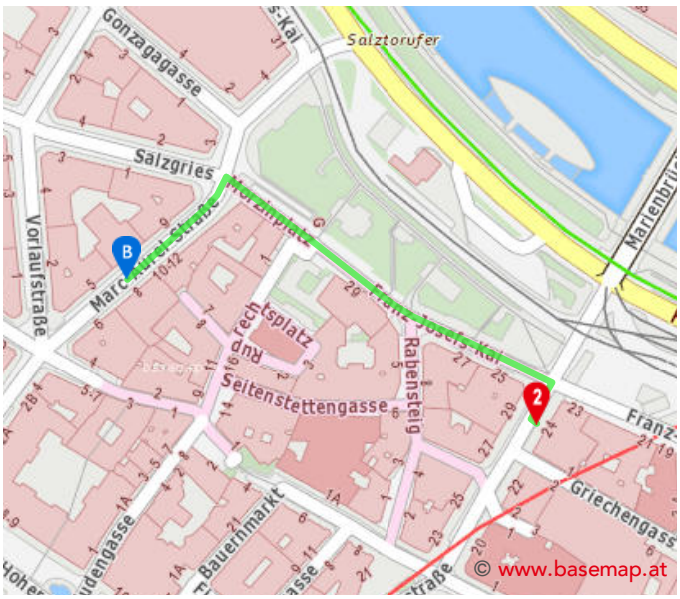

B	Ziel	**11:32** Wien, Marc-Aurel-Straße 8

© **2014 Wiener Linien GmbH & Co KG**, Erdbergstraße 202, 1030 Wien